

# Program rozvoje obce

## ROZSTÁNÍ



**pro období 2025 – 2033**

Verze 1.0



**Pořizovatel:** Obec Rozstání, 571 01 Moravská Třebová  
zastoupená starostkou obce Radkou Kaštánkovou

**Zpracovatel:** Veronika Tinklová, DiS, koordinátor zpracování

**Spolupráce:** Radka Kaštánková, starostka obce

*Obec děkuje všem zastupitelům obce, kteří svými připomínkami pomohli vytvořit dokument a zároveň všem občanům obce, kteří formou dotazníku přispěli svými názory k nastavení budoucího směru a vývoje obce.*

**Termín zpracování:** leden 2025 – červen 2025

**Schvalovací doložka:**

Program rozvoje obce Rozstání pro období 2025 – 2033 schválilo Zastupitelstvo obce Rozstání, v souladu s §84, odst. 2, písm. a) zákona č. 128/2000 Sb. v platném znění.

**Datum schválení:** 30.7.2025

**Číslo usnesení:** 7/2025/6

**Text usnesení:**

Zastupitelstvo obce schvaluje Program rozvoje obce Rozstání pro období 2025 – 2033, verze 1.0.

  
-----  
Radka Kaštánková, starostka obce

  
-----  
Marie Makrlíková, místostarostka obce



## Obsah

<b>1</b>	<b>ÚVOD</b> .....	<b>6</b>
<b>2</b>	<b>CHARAKTERISTIKA ÚZEMÍ</b> .....	<b>7</b>
<b>2.1</b>	<b>Základní informace o obci</b> .....	<b>7</b>
<b>2.2</b>	<b>Poloha obce</b> .....	<b>7</b>
<b>2.3</b>	<b>Historie obce</b> .....	<b>8</b>
<b>2.4</b>	<b>Znak a prapor obce</b> .....	<b>9</b>
<b>2.5</b>	<b>Památky</b> .....	<b>10</b>
<b>2.5.1</b>	<b>Kulturní památky</b> .....	<b>10</b>
<b>2.5.2</b>	<b>Drobné památky v obci</b> .....	<b>12</b>
<b>3</b>	<b>OBYVATELSTVO</b> .....	<b>12</b>
<b>3.1</b>	<b>Demografický vývoj</b> .....	<b>12</b>
<b>3.1.1</b>	<b>Vývoj a struktura obyvatelstva</b> .....	<b>12</b>
<b>3.2</b>	<b>Struktura obyvatelstva v obci</b> .....	<b>16</b>
<b>3.2.1</b>	<b>Sociální situace v obci</b> .....	<b>18</b>
<b>3.2.2</b>	<b>Spolková činnost</b> .....	<b>19</b>
<b>3.3</b>	<b>Informovanost občanů</b> .....	<b>20</b>
<b>4</b>	<b>EKONOMICKÁ SITUACE</b> .....	<b>21</b>
<b>4.1</b>	<b>Trh práce</b> .....	<b>22</b>
<b>4.2</b>	<b>Nezaměstnanost v obci</b> .....	<b>22</b>
<b>4.3</b>	<b>Cestovní ruch v obci</b> .....	<b>23</b>
<b>4.3.1</b>	<b>Památky v obci</b> .....	<b>23</b>
<b>4.3.2</b>	<b>Turistické značení</b> .....	<b>23</b>
<b>5</b>	<b>TECHNICKÁ A DOPRAVNÍ INFRASTRUKTURA</b> .....	<b>23</b>
<b>5.1</b>	<b>Technická infrastruktura</b> .....	<b>23</b>
<b>5.2</b>	<b>Dopravní infrastruktura</b> .....	<b>25</b>
<b>5.2.1</b>	<b>Dopravní intenzita na komunikacích vedoucí obcí</b> .....	<b>26</b>
<b>5.2.2</b>	<b>Bezpečnost na komunikacích</b> .....	<b>26</b>
<b>5.2.3</b>	<b>Dopravní obslužnost</b> .....	<b>27</b>
<b>6</b>	<b>BYDLENÍ A VYBAVENOST OBCE</b> .....	<b>28</b>
<b>6.1</b>	<b>Bydlení v obci</b> .....	<b>28</b>
<b>6.2</b>	<b>Školství</b> .....	<b>29</b>
<b>6.3</b>	<b>Zdravotnictví</b> .....	<b>29</b>
<b>6.4</b>	<b>Sociální péče</b> .....	<b>30</b>
<b>6.5</b>	<b>Vybavenost obce</b> .....	<b>30</b>



7	<b>ŽIVOTNÍ PROSTŘEDÍ</b> .....	31
7.1	<b>Půdní fond</b> .....	31
7.1.1	<b>Půdní typy a třídy ochrany půdy v obci</b> .....	32
7.1.2	<b>Vodní plochy</b> .....	34
7.2	<b>Ovzduší a hluk</b> .....	34
7.3	<b>Chráněná území a biokoridory</b> .....	34
7.4	<b>Odpadové hospodářství</b> .....	34
8	<b>SPRÁVA OBCE</b> .....	35
8.1	<b>Obecní úřad a jeho kompetence</b> .....	35
8.2	<b>Hospodaření a majetek obce</b> .....	35
8.2.1	<b>Majetek obce</b> .....	39
8.3	<b>Bezpečnost v obci</b> .....	40
8.3.1	<b>Kriminalita</b> .....	40
8.3.2	<b>Živelné ohrožení</b> .....	40
8.4	<b>Vnější vztahy</b> .....	40
9	<b>SWOT ANALÝZA</b> .....	41
10	<b>STRATEGICKÁ VIZE OBCE</b> .....	43
11	<b>STRATEGICKÉ CÍLE A OPATŘENÍ</b> .....	43
11.1	<b>Strategický cíl 1: Rozvoj a modernizace infrastruktury v obci</b> .....	44
11.1.1	<b>Opatření 1.1 Podpora rozvoje a modernizace technické infrastruktury</b> .....	44
11.1.2	<b>Opatření 1.2 Podpora rozvoje a modernizace dopravní infrastruktury</b> .....	45
11.1.3	<b>Opatření 1.3 Zajištění bezpečnostní infrastruktury</b> .....	46
11.2	<b>Strategický cíl 2: Modernizace vybavení a zázemí obce</b> .....	46
11.2.1	<b>Opatření 2.1 Rekonstrukce a údržba budov a dalšího zázemí obce</b> ..	46
11.2.2	<b>Opatření 2.2 Rekonstrukce a údržba kulturního dědictví</b> .....	47
11.3	<b>Strategický cíl 3: Zajištění kvalitního života v obci</b> .....	48
11.3.1	<b>Opatření 3.1 Zajištění stavebních pozemků a nových bytů, zajištění dostupnosti základních služeb v obci</b> .....	48
11.3.2	<b>Opatření 3.2 Podpora kulturního, společenského a sportovního života v obci</b> .....	49
11.3.3	<b>Opatření 3.3 Podpora podnikatelského prostředí a cestovního ruchu</b> 49	
11.3.4	<b>Opatření 3.4 Efektivní samospráva obce</b> .....	50
11.4	<b>Strategický cíl 4: Zajištění kvalitního životního prostředí a pořádku v obci</b> 50	



11.4.1	Opatření 4.1 Údržba a péče o veřejné prostranství v obci.....	51
11.4.2	Opatření 4.2 Efektivní hospodaření na obecních pozemcích.....	51
11.4.3	Opatření 4.3 Rozvoj odpadového hospodářství.....	52
12	REALIZACE PROGRAMU ROZVOJE OBCE.....	53
12.1	Průběh vyhodnocení PRO.....	53
12.2	Aktualizace PRO.....	53
12.3	Zveřejnění PRO.....	53
13	Seznam tabulek.....	54
14	Seznam grafů.....	54
15	Seznam obrázků.....	54



## 1 ÚVOD

Program rozvoje obce je základním plánovacím dokumentem, zakotvený v zákoně č. 128/2000 Sb., o obcích. Je to hlavní nástroj pro řízení rozvoje obce. Formuluje představy o budoucnosti obce spolu s činnostmi vedoucími k naplnění dohodnutých představ.

Program rozvoje obce zachycuje hlavní problémy rozvoje obce a formuluje možná řešení, zvyšuje připravenost obcí k podání žádostí o dotační podporu a zvyšuje šance získat finanční prostředky z různých fondů. Je podkladem pro cílený a zdůvodněný územní průmět rozvojových aktivit v územním plánu, pokladem pro rozhodování orgánů obce v rozvojových záležitostech a v neposlední řadě podporuje vytvoření platformy spolupráce subjektů v obci.

Do přípravy vzniku Programu rozvoje obce (dále jen „PRO“) byla zapojena veřejnost, která se mohla vyjádřit k problematice rozvoje obce a nastítnit možný směr rozvoje obce z pohledu občana obce. Tuhle příležitost využilo 54 občanů. Veškeré připomínky občanů byly zpracovány a při tvorbě dokumentu byl na ně brán zřetel.

Rozvojový dokument obce je složen ze tří částí: analytická část, návrhová část a výsledky dotazníkového šetření.

Analytická část - představuje současný stav obce, souhrn důležitých oblastí, které ovlivňují rozvoj obce jako takový. Jde o komplexní zhodnocení stávající situace a určení problematických oblastí. Na základě zhodnocení jednotlivých oblastí byla vytvořena SWOT analýza, která je spolu s analytickou částí výchozím bodem pro zpracování návrhové (strategické) části.

Návrhová část – popisuje, jakým způsobem lze dosáhnout rozvoje. Byly nastaveny cíle a opatření, při jejichž plnění by mělo dojít k plánovaným výsledkům. Děje se tak prostřednictvím konkrétních aktivit, které jsou definované u jednotlivých opatření.

Program rozvoje obce byl zpracován ve spolupráci s představiteli obce a za pomoci samotných občanů prostřednictvím zmiňovaného dotazníkového šetření.



## Analytická část

### 2 CHARAKTERISTIKA ÚZEMÍ

#### 2.1 Základní informace o obci

Tabulka 1: Základní informace o obci

Název obce	ROZSTÁNÍ
Adresa obecního úřadu	Rozstání 80, 571 01 Moravská Třebová
Webové stránky obce	<a href="http://www.rozstani.com">www.rozstani.com</a>
Email	<a href="mailto:ou.rozstani@tiscali.cz">ou.rozstani@tiscali.cz</a>
Telefon	461 329 144,
IČO	00277291
DIČ	CZ00277291
Datová schránka	5dpa3uw
Výměra katastru	752 ha
Počet obyvatel	251
Kód obce	CZ0533 578690
Obec s rozšířenou působností	Moravská Třebová
Okres	Svitavy
Kraj	Pardubický
Vyšší územně správní celek	Severovýchod

Zdroj: vlastní zpracování

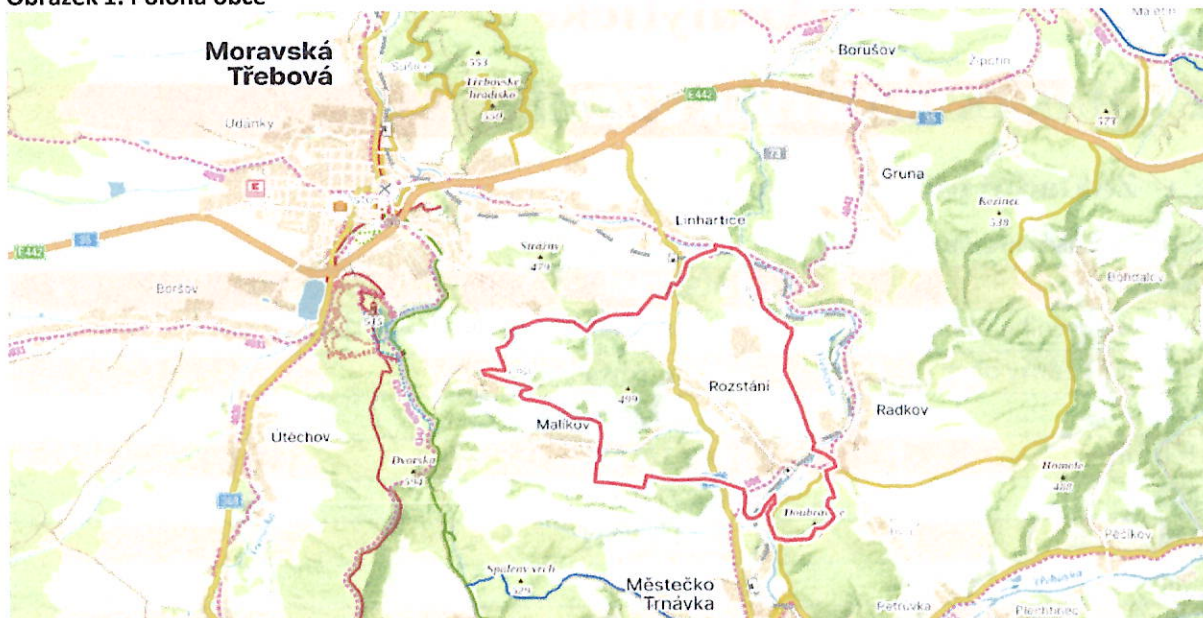
#### 2.2 Poloha obce

Obec Rozstání leží 6 km východně od Moravské Třebové, na hlavním tahu Moravská Třebová – Jevíčko. Sousedí s obcemi Radkov, Linhartice, Malíkov a Městečko Trnávka. Katastr obce se rozprostírá na 752 ha, je dlouhá cca 2 km.

Vesnice je obklopena zalesněnými kopci. Na severu je to „Liška“, místními nazýván „Hanešův les“, od severu k východu se táhnou stráně s loukami, remízky a polí, na jihovýchodě se tyčí kopec Doubravice (477 m.n.m.), místními známý jako „Dubovice“, od jihovýchodu se táhne kopec s názvem Konšovice rozdělen „panskou cestou“ na Trnavskou (420 m.n.m.) a Rozstáňskou Konšovici (456 m.n.m.) a na západě je to kopec „Horka“ (499 m.n.m.), místními nazýván „Nad Balabánovými“.

Dolní částí obce protéká řeka Třebůvka, která se v blízkosti obce Moravičany vlévá do řeky Moravy. Obcí protéká Malíkovský potok, který pramení v lesích nad obcí Malíkov a končí v řece Třebůvce. Vrchní část obce je charakteristická malým rybníčkem, kam přitéká voda z lesů z kopce „Hamperk“ a ještě počátkem 90. let si sem lidé chodili pro pitnou vodu.

Obrázek 1: Poloha obce



Zdroj: [www.mapy.cz](http://www.mapy.cz); vlastní zpracování

## 2.3 Historie obce

Na základě vykopávek na Moravskotřebovsku byla zjištěna doba osídlení pravděpodobně v mladší době kamenné, odkud lidé přicházeli zřejmě z Tišnovské pánve. Další vlna osídlení se týká i obce Rozstání a jde o kulturu lužických popelnicových polí (období mladší doby bronzové až pozdní doby bronzové), která stejně tak jako předchozí kolonizace, pochází zřejmě také z Tišnovské pánve. Soudě tak na základě povrchových sběrů při jižním okraji železnice v Rozstání.

Ke konci 13. století dochází k osídlení za olomouckého biskupa Bruna ze Schaunbergu. „Noví osídlenci“ pocházeli údajně z míst Frank a Falce. Na francký původ poukazuje fakt uspořádání čtyřbokých uzavřených dvorů. Ještě před tímto osídlením na území naší obce měly být původně dva svobodné statky (dnešní čp. 2 a čp. 39). Mezi těmito statky se měl napříč táhnout lesní porost, který se postupně, na základě kolonizace, vykácel a vznikla vesnice.

Historie obce Rozstání je úzce spjata s panstvím starého Cimburka a následně s historií města Moravská Třebová. Oficiální první písemná zmínka o obci Rozstání pochází z roku 1365. Jde o zápis všech obcí patřících k panství moravskotřebovskému a cimburskému. Obec Rozstání patřila v průběhu 5 století několika šlechtickým rodům, z nichž nejvýznamnější jsou páni z Lipé, páni z Boskovic (Jan Velen ze Žerotína), Lichtenštejnové (Karel z Lichtenštejna).

Již v 15. století se v obci nacházel panský statek (pravděpodobně čp. 34) a mlýn. Na konci třicetileté války se na vesnici silně projevuje síla vlivu katolické církve v podobě výstavby nových církevních staveb v barokním slohu (boží muka, křížky, sochy,...).

Revoluční rok 1848 byl důležitý pro venkovské obyvatelstvo kvůli zrušení roboty a poddanství, což výrazně přispělo k rozmachu průmyslové revoluce. Po revoluční době 1848 byl změněn celý systém veřejné správy. V roce 1850 byly vytvořeny politické a soudní okresy. V našem území to byl politický okres Moravská Třebová se 3 soudními okresy (Jevíčko, Moravská Třebová a Svitavy). Nadřízeným úřadem bylo moravské zemské místodržitelství – krajský úřad v Brně. Soudní okresy byly zároveň finanční a daňové. Vrchnostenské úřady byly po roce 1848 zrušeny, ale majitelům zůstaly lesní

velkostatky. Na Moravskotřebovsku, včetně Rozstání, patřilo Lichtenštejnům v roce 1900 celkem 6 258 ha povětšinou lesní půdy.

Rozvojem industrializace byly na konci 19. století zavedeny jednoduché mlátičky s řemenovým pohonem, secí a žací stroje, vylepšené pluhy a další, což usnadnilo práci venkovskému obyvatelstvu na svých pozemcích. V Rozstání se v 19. století pěstoval len. Byly zde dvě sušičky, ve kterých byl za vysoké teploty len sušen pro další zpracování. Jedna sušička byla na dnešním čp. 81 a druhá čp. 77. Len byl přes zimu zpracováván doma domkaři, řemeslníky i dělníky. Do konce 19. století se ale pěstování lnu vytratilo.

Na vesnicích byla rozmístěna také potravinářská výroba – mlýny a mlékárny. V Rozstání byla založena mlékárna ke konci 19. století. Celkově rostl počet malých živnostníků, řemeslníků i obchodníků. Na vesnici se jednalo o základní řemesla, hospody a obchody pro místní obyvatelstvo. V souvislosti s hospodářským rozvojem začali vznikat i malé venkovské spolkové a družstevní záložny a městské spořitelny.

Děti z Rozstání musely navštěvovat školu v Městečku Trnávce, protože v dřívějších dobách v obci škola nebyla. Teprve v roce 1873 byla slavnostně otevřena nová budova školy pro 75 žáků ve dvou třídách. Ještě ve 30. letech 20. století převažovala v obci německá národnost. Během 2. světové války byl na katastru obce vystavěn dělnický tábor pro zajatce a pracovníky „Hitlerovi dálnice“, která měla spojit Vídeň s Polskem. V roce 1966 se na tomto místě začala budovat chatová oblast.

Poválečné události zapříčinili odsun německého obyvatelstva a došlo k novému osídlování.

Necitlivý zásah do veřejné správy, který nerespektoval příslušnost jednotlivých obcí k historickým zemím, dopustil přerušování dlouhé hospodářské, kulturní a společenské vazby na Moravu. Rozstání od roku 1960 patřilo do Východočeského kraje se sídlem v Hradci Králové.

60. – 80. léta 20. století můžeme označit za roky plné budování technické, dopravní a kulturní infrastruktury. V roce 1956 bylo v Rozstání založeno JZD III. typu, aby za necelých 10 let bylo sloučeno s JZD Městečko Trnávka.

Sametová revoluce přinesla změnu režimu a celého zřízení. Byly zrušeny krajské národní výbory. 90. léta byla charakteristická v přizpůsobování se novým změnám. Kraje, jako vyšší územně správní celky, byly znovu zřízeny 1. ledna 2000. Tyto kraje zhruba kopírují kraje z let 1948 – 1960, zřízené zákonem č. 280/1948 Sb. a naše obec byla přiřazena do kraje Pardubického.

## 2.4 Znak a prapor obce

Zastupitelstvo obce v lednu roku 2004 rozhodlo o podání návrhu na zpracování symbolů obce. Návrh na znak obce zpracoval heraldik pan Pavlů. Tvůrce znaku vycházel při své práci z druhé obecní pečeti, obsahující motiv koně. Pečetní znamení koně doplnily motivy převzaté z erbů významných majitelů obce. Mezi návrhy s koněm a různými jinými symbolikami to byl i návrh znaku se zvonem, což byl návrh symbolizující místní zvonici jako dominantu vesnice, v zeleném poli, což symbolizuje zemědělský charakter vesnice. Zastupitelstvo obce nakonec vybralo návrh, který představuje černého koně ve skoku s vlající ohlávku se znakem pánů z Boskovic ve žlutém poli. Všechny symboly mají svou historickou základnu.



Kůň – motiv koně ve skoku s vlající ohlávku byl na pečetě obce Rozstání. Přesněji: obecní pečetě Rozstání jsou známy dvě. První z nich je s obrazem radlice a druhá vyobrazuje v pečetním poli vlevo obráceného koně ve skoku s vlající ohlávku nad ním hejno drobných ptáků.

Pečetní motiv koně byl doplněn motivy, které byly převzaty z rodového štítu pánů z Boskovic a to proto, že Rozstání se v roce 1465 stalo majetkem cimburského panství Oldřicha z Boskovic, od něhož dostalo významné právo odúmrtě.



Černá a zlatá (žlutá) barva – byly převzaty z erbu pánů z Lipé – ve 14. století patřilo Rozstání pánům z Lipé, bylo majetkem Jindřicha z Lipé.

Červená a stříbrná (bílá) barva – náleží pánům z Boskovic

Červená a opět i zlatá barva – připomínají pobělohorské majitele osady, knížata z Lichtenštějna.

Takto zpracovaný návrh byl předložen Poslanecké sněmovně ke schválení. Ta návrh schválila a v Praze 8. dubna 2005 byl obci předán dekret o udělení symbolů. Právě v tomto roce uběhlo od první zmínky o obci 640 let.

## 2.5 Památky

- **Památník padlým (Válečný hrob)**

Po založení spolku veteránů v Rozstání ve 20. letech 20. století byla schválena výstavba památníku padlým z 1. světové války. Slavnostní odhalení památníku bylo 23. července 1933. Na památníku byla vepsaná jména všech padlých občanů, bojující v první světové válce. Památník navrhl významný architekt Oskar Czepa.

Po roce 1948 byla jména na památníku zakryta a z památníku padlým se stal památník osídlení. Po celá léta bylo prostranství kolem památníku upravováno v podobě výsadby zeleně a květin. Po více jak 60 letech se odstranily desky, zakrývající jména obětí a v témže roce došlo k opravě pomníku. V roce




2016 se uskutečnil pietní akt k uctění památky padlých, za účasti příslušníků Vojenské střední školy a Vyšší odborné školy Ministerstva obrany v Moravské Třebové a veteránů z 2. světové války. Při pietním aktu byl pomník vysvěcen otcem Šebastianem. Za rekonstrukci pomníku padlým bylo obci Rozstání uděleno významné ocenění z Ministerstva obrany.

### 2.5.1 Kulturní památky

- **Zvonice**

Zvonice byla prohlášena kulturní památkou v roce 1997. Byla postavena pravděpodobně na základě jedné z reforem Marie Terezie. 21. srpna 1751 byl vydán ohňový patent, jako reakce na časté požáry na vesnicích a městech. Bohužel se nedochovaly oficiální záznamy o této stavbě. Dobu výstavby zvonice lze tak datovat do 2. poloviny 18. století. Přesnější datum můžeme určit na základě vydání ohňového patentu a na základě záznamů na krovech ve zvonici. Jako první letopočet se na krovu uvádí rok 1765,

což by mohl být rok výstavby. Během 1. sv. války v roce 1917 se ve zvonici zvonilo naposledy. Potom byl zvon zrekvírován na válečné účely. Zvon obci vynesl 4 280 korun (hmotnost zvonu byla 107 kg; 1 kg = 40 korun). V roce 1923 se nechal zvon znovu zhotovit. Zvon byl zhotoven ve slévárně Wagner a Hickl v Moravské Třebové, vážil stejně jako zvon původní, a to 107 kg, naladěn byl na tón „E“ a stál 3 120 korun. Zvon byl zaplacen z občanské sbírky. Jeho kmotrem byly paní Amalia Hanish a Emilie Schneeweis. Po dvou letech se ale na zvonu ukázaly trhliny, proto musel být ulit nový zvon. Naladěn na tón „G“ a jeho první zvonění bylo slyšet 2. září 1925. Než se nový zvon usadil do zvonice, opravila se předtím poškozená věž. Na starých krovech se našly záznamy z roků 1765, 1813 a 1815. Při opravě byla do hlavy věže vložena zapečetěná kapsle se vzpomínkovým psaním, několik mincí a bankovek. Za 2. sv. války byl zvon opět zrekvírován (asi) a dle místních pamětníků znovu umístěn v roce 1946 nebo 1947. Ke konci 2. světové války sloužila zvonice mimo jiné také jako úkryt pro výbušniny a zápalné šňůry. Ve zvonici se podle informací dostupných z místní kroniky zvonilo v poledne jako připomínka oběda a odpočinku, a navečer. Do roku 1959 tuto činnost obstarával Josef Zatloukal. Zvonění bylo obnoveno až v roce 1968, kde se začalo zvonit opět poledne a večerní klekání. V roce 1973 dostala zvonice novou omítku, nové dveře, střechu a kupoli. V dalších letech byla zvonice opravována dle potřeb. Poslední rozsáhlá rekonstrukce zvonice proběhla v roce 2018 – opravila se kupole, střecha, plechování, fasáda i vnitřek zvonice – schody, omítky. Nad kupolí byla nalezena schránka s dobovými pohlednicemi, bankovkami, mincemi a dopisem. Z iniciativy zastupitele obce byly tyto předměty ze schránky vyjmuty, vyfotografovány a předány do archivu v Litomyšli. Před dokončením rekonstrukce kupule mělo dojít k uložení předmětů ze současné doby, bohužel pro nerozhodnost zastupitelstva obce k tomuto kroku nedošlo.



Zvonice dnes slouží pouze k vyprovázení na poslední cestu místním občanům.

- **Sloup se sousoším Nejsvětější Trojice**

Tento sloup stojí na parcele č. 342 na malém kopečku u cesty na hřiště. Byl zapsán jako kulturní památka v roce 1996.

- **Sloup se sousoším Nejsvětější Trojice**

Stojí na parcele č. 999/1 u silnice na Městečko Trnávku. Byl zapsán jako kulturní památka roku 1958. Tento sloup dal pravděpodobně vystavět roku 1837 Mathes Schneider. Na dřívku sloupu vepředu je reliéf Panny Marie s Ježíškem, na dřívku sloupu vlevo je reliéf se sv. Josefem, na dřívku sloupu vpravo je reliéf se sv. Florianem, dole na podstavci se nachází reliéf pravděpodobně s mučedníkem Petrem.

- **Sloup se sousoším Nejsvětější Trojice**

Stojí na parcele č. 169/2 u domu čp. 95. Jako kulturní památka byl zapsán v roce 1996. Sloup dali vystavět pravděpodobně roku 1832 Florian a Joseph Stephanovi, jak je uvedeno na podstavci sloupu. Na dřívku sloupu je reliéf sv. Václava, vpředu reliéf Krista s Pannou Marií, vlevo reliéf se sv. Šebestianem a vpravo reliéf se sv. Florianem.



- **Sloup se sochou sv. Rocha**

Tento sloup stojí na parcele č. 1216/10 na vrchním konci obce u rybníka. Zapsaný jako kulturní památka je od roku 2012. Sloup se sochou byl vystavěn v roce 1832. Na dřívku sloupu vpředu je reliéf s Pannou Marií, na podstavci vpředu reliéf sv. Šebestiána, vpravo reliéf sv. Františka z Assisi, vlevo reliéf sv. Apolonie. Vrcholová figura sv. Rocha představuje kvalitní regionální dílo, navazující na podobná sochařská řešení běžná v 18. století. Socha byla v roce 2014 zrestaurována.



Kromě sloupu se sochou sv. Rocha byly zrestaurovány v posledních 10 letech také všechny sloupy se sousoším Nejsvětější Trojice.

- **Boží muka**

Stojí na parcele č. 995 u silnice na Městečko Trnávku u Malíkovské zastávky. I tato Boží muka prošla rekonstrukcí.

## 2.5.2 Drobné památky v obci

Po vesnici se nachází spousta dalších křížků, ale bližší informace o jejich výstavbě nebo co zobrazují, nejsou známé. Jedná se o tyto křížky:



- Sloup – křížek u domu čp. 78 – prošel rekonstrukcí v posledních 10 letech
- Sloup – křížek u domu čp. 50
- Sloup – křížek u silnice na Moravskou Třebovou – prošel rekonstrukcí v posledních 10 letech
- Boží muka u silnice směrem na Moravskou Třebovou přes „Hamperk“
- Při rekonstrukci sloupu u silnice na Moravskou Třebovou směr „Hamperk“ byly nalezeny části komponentů ze zaniklého křížku (sloupu). Jeden takový sloup také stál u domu čp. 9, z něhož zbyl pouze podstavec. Tento podstavec společně s nalezenými komponenty byl zrekonstruován a „nový křížek – sloup“ byl usazen na parcelním čísle 403/1 v blízkosti zvonice.



## 3 OBYVATELSTVO

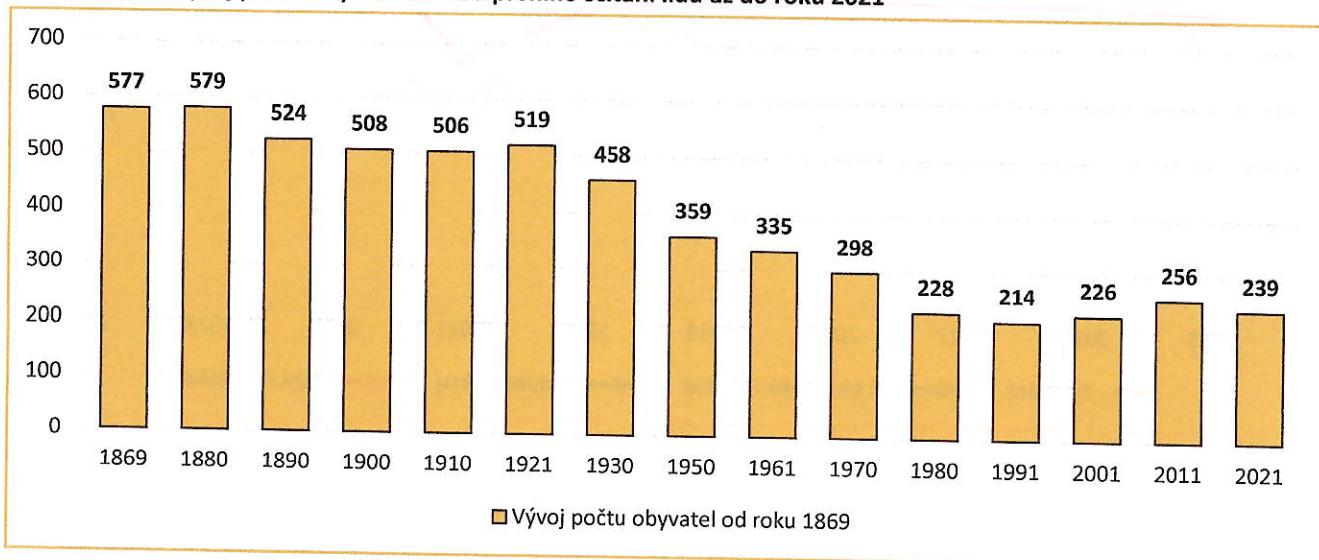
### 3.1 Demografický vývoj

#### 3.1.1 Vývoj a struktura obyvatelstva

Obec Rozstání patří k obcím na Moravskotřebovsku, které byly v hojném počtu osídlené lidmi německé národnosti. Události roku 1945 způsobily, že počet obyvatel právě v tomto období značně klesl. Nejvíce obyvatel měla obec v 19. století v roce 1880. Od této doby počet obyvatel klesal. Největší rozdíl v počtu obyvatel (téměř 100 obyvatel), je zaznamenán právě mezi roky 1930 – 1950. Další vývoj obyvatelstva

měl opět sestupnou tendenci až do roku 1991, kdy počet obyvatel dosáhl prozatím nejmenší hodnoty, a to 214. Za dalších 20 let počet obyvatel vzrostl na 258 v roce 2012, aby začal pomalu nabírat sestupnou tendenci. V posledním roce SLDB měla obec Rozstání 239 obyvatel.

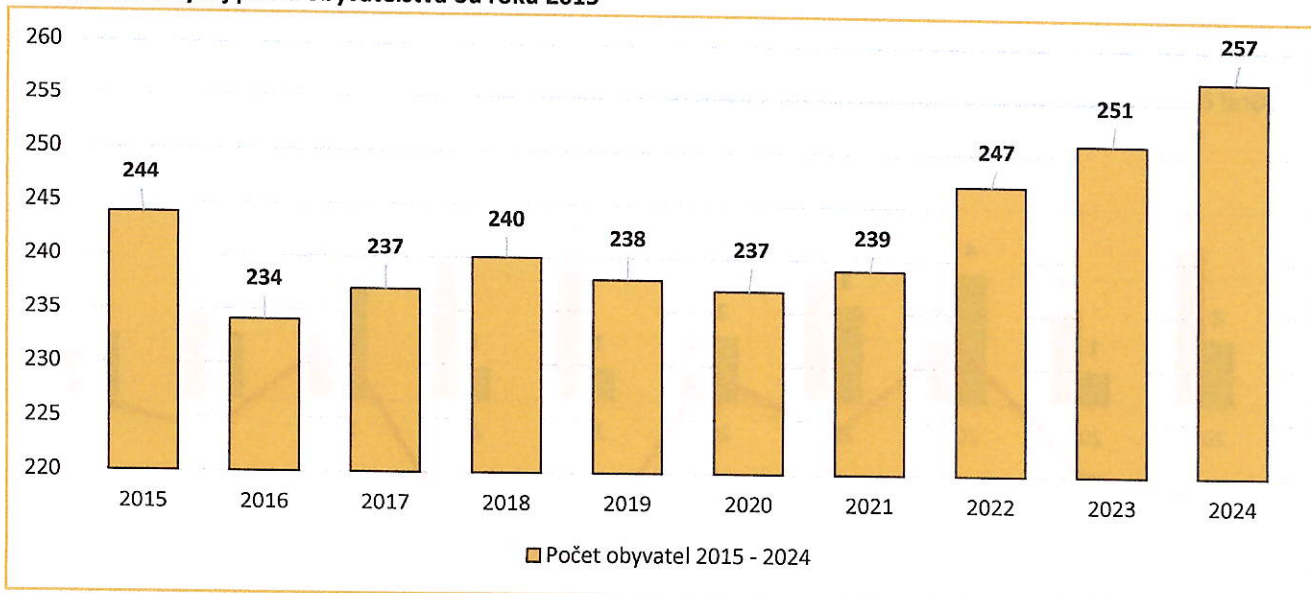
**Graf č. 1: Vývoj počtu obyvatelstva od prvního sčítání lidu až do roku 2021**



Zdroj: ww.csu.cz; vlastní zpracování

V následujícím grafu je vidět postupný vývoj počtu obyvatel od roku 2015.

**Graf č. 2: Vývoj počtu obyvatelstva od roku 2015**



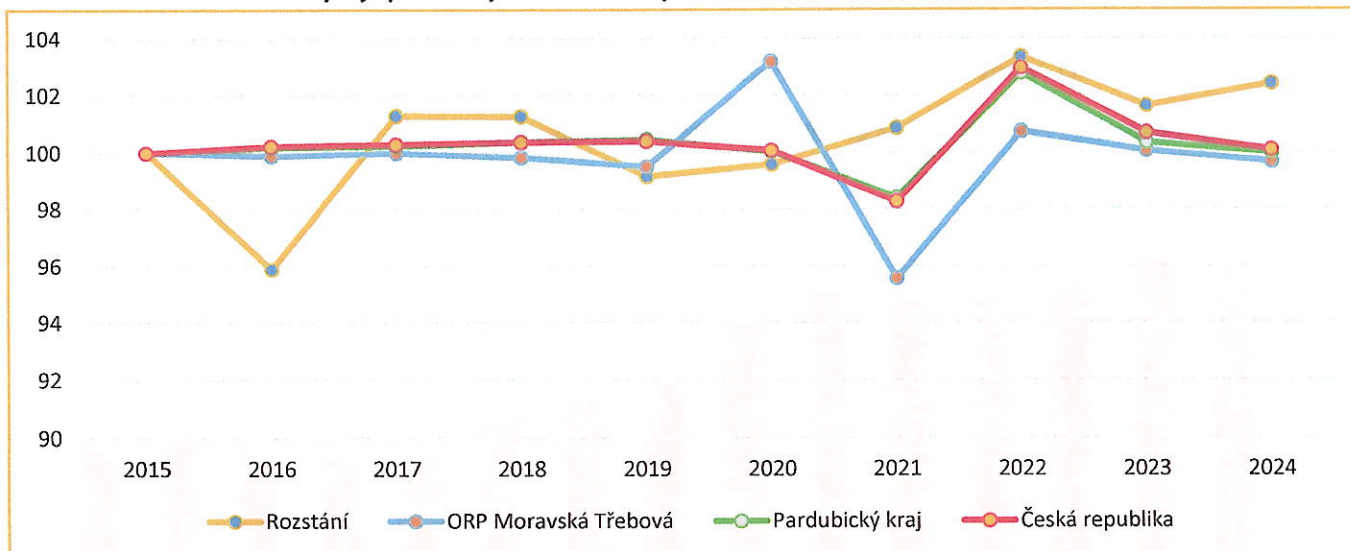
Zdroj: ww.csu.cz; vlastní zpracování

Z grafu č. 2 je patrné, že od roku 2020 se hodnota počtu obyvatel v obci zvyšuje. V roce 2024 vykazuje obec 257 obyvatel, což je za posledních 10 let nejvyšší hodnota.

Jak si stojí obec v oblasti vývoje počtu obyvatel lze zjistit pomocí porovnání hodnot vývoje počtu obyvatelstva s vyššími územně samosprávnými celky. V grafu č. 3 je vývoj hodnoty počtu obyvatelstva porovnán s hodnotami vývoje počtu obyvatelstva ORP Moravská Třebová, Pardubickým krajem a ČR.



Graf č. 3: Porovnání vývoje počtu obyvatel v obci s vyššími územně samosprávnými celky

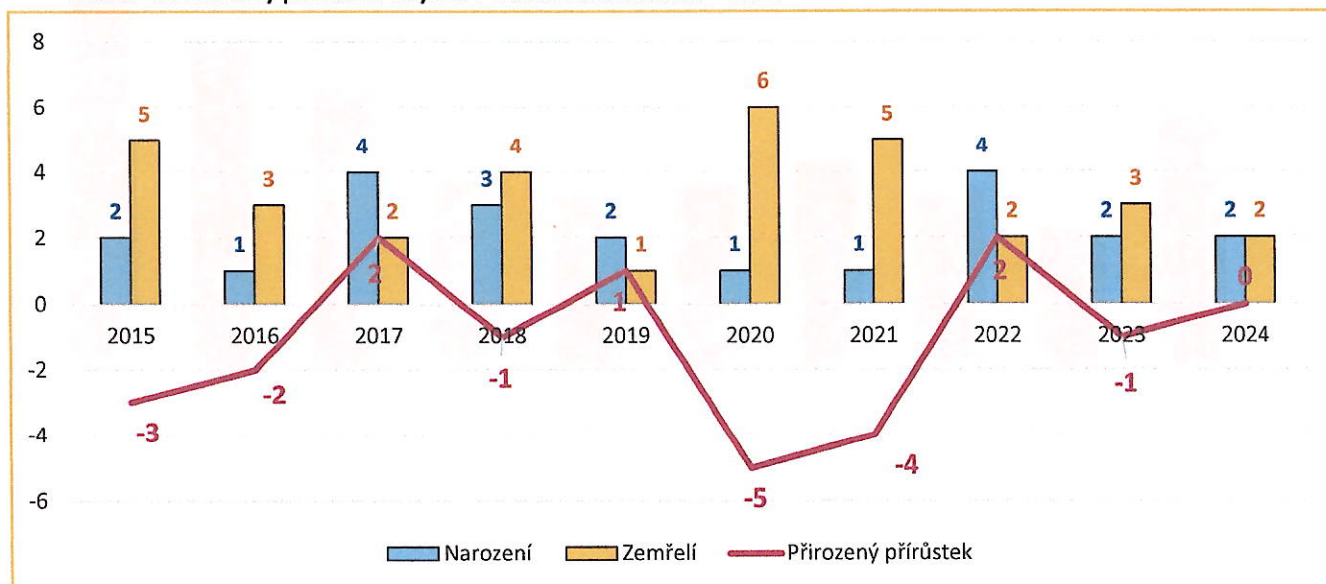


Zdroj: [www.csu.cz](http://www.csu.cz); vlastní zpracování

Vývoj počtu obyvatel v grafu č. 3 je znázorněn dle přírůstku či úbytku počtu obyvatel od předchozího roku v procentech s tím, že rok 2015 představuje 100%. Z grafu lze tedy vyčíst, že zatímco od roku 2022 klesá počet obyvatel u všech vyšších územně samosprávních celcích, obec Rozstání má spíše vzestupnou tendenci. Zároveň vidíme, že vývoj počtu obyvatel Pardubického kraje zcela kopíruje křivku vývoje počtu obyvatel ČR.

### Přirozený přírůstek obyvatel v obci

Graf č. 4: Přirozený přírůstek obyvatel v obci v letech 2015 - 2024



Zdroj: [www.csu.cz](http://www.csu.cz); vlastní zpracování

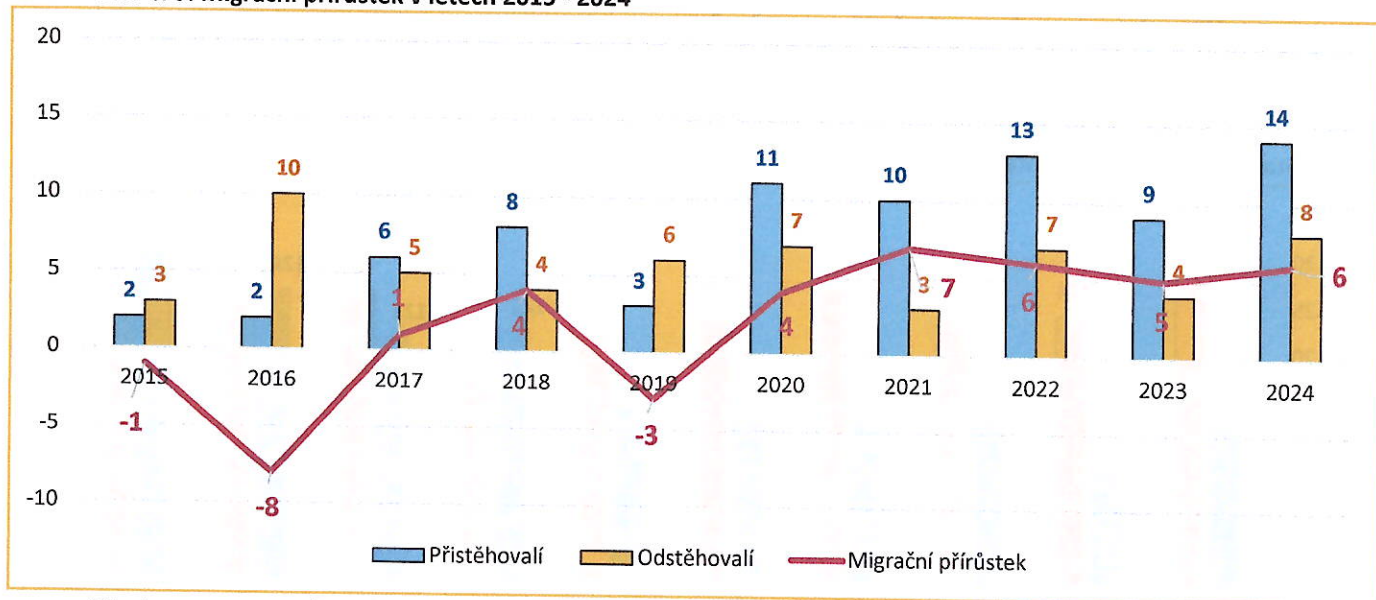
Na dalším grafu č. 4 lze sledovat vývoj přirozeného přírůstku obyvatel. Přirozený přírůstek obyvatel je rozdílná hodnota mezi počtem narozených dětí a počtem zemřelých v daném roce. Kromě roku 2019 a 2022, kdy byl přirozený přírůstek v kladných hodnotách (počet narozených dětí převyšoval nad počtem zemřelých obyvatel), se v posledních téměř 10 letech pohyboval přirozený přírůstek obyvatel v záporných hodnotách.



Celkem se v obci v letech 2015 – 2024 narodilo 22 dětí, zemřelo 33 obyvatel. Celkový přirozený přírůstek se tedy v letech 2015 – 2024 pohybuje na hodnotě -11.

### Migrační přírůstek

Graf č. 5: Migrační přírůstek v letech 2015 - 2024



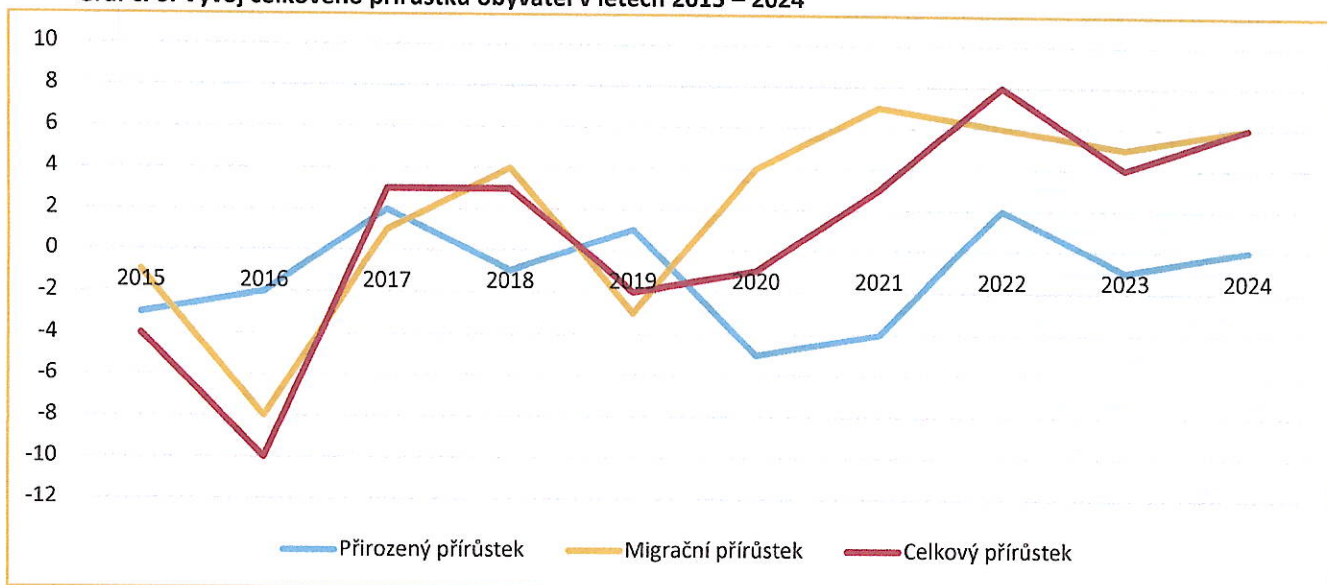
Zdroj: [www.csu.cz](http://www.csu.cz); vlastní zpracování

Migrační přírůstek obyvatel spočívá v rozdílu mezi obyvateli přistěhovalými a odstěhovanými. Migrační přírůstek se v posledních letech pohybuje v kladných hodnotách. Tzn., že od roku 2020 se do obce stěhuje více lidí, než se z obce vystěhuje.

Celkem se do obce a z obce v letech 2015 – 2024 přistěhovalo 78 osob a vystěhovalo 57 osob. Celkový migrační přírůstek se tedy v letech 2015 – 2024 pohybuje na hodnotě 21 osob.

### Celkový přírůstek obyvatel

Graf č. 6: Vývoj celkového přírůstku obyvatel v letech 2015 – 2024



Zdroj: [www.csu.cz](http://www.csu.cz); vlastní zpracování



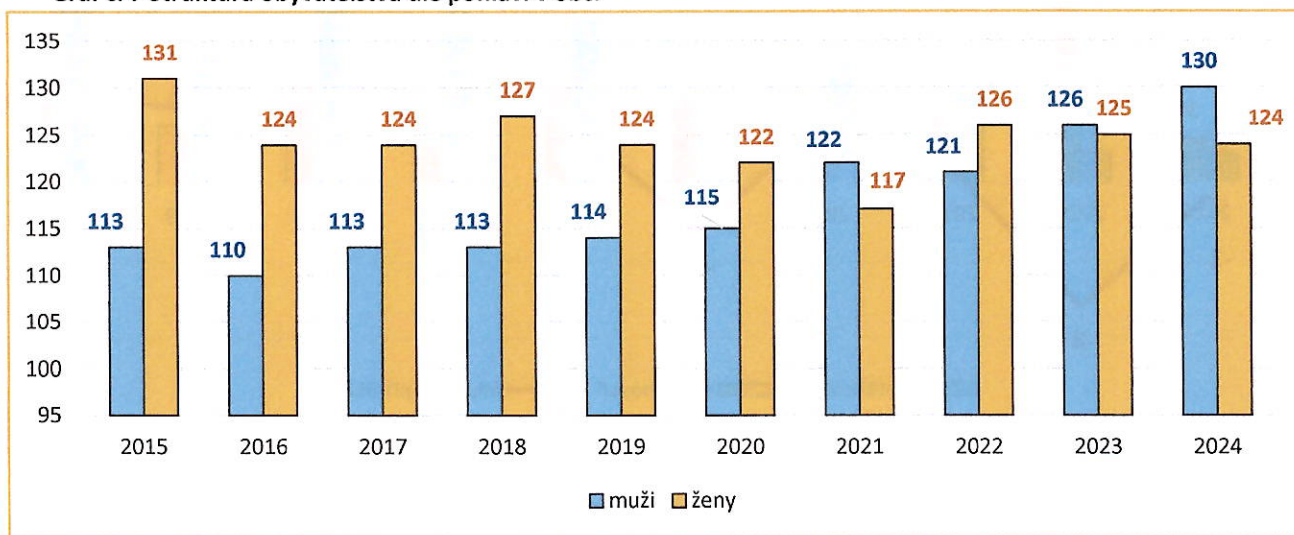
Hodnoty celkového přírůstku obyvatel jsou součtem hodnot přirozeného přírůstku a migračního přírůstku obyvatel. Dle grafu č. 6 je v letech 2015 – 2024 celkový přírůstek kolísavý, nicméně od roku 2020 se drží v kladných hodnotách. Což je pro obec velmi pozitivní zjištění.

Celkový přírůstek obyvatel v obci Rozstání v letech 2015 – 2024 činí plus 10 obyvatel.

### 3.2 Struktura obyvatelstva v obci

#### Složení obyvatelstva dle pohlaví

Graf č. 7 Struktura obyvatelstva dle pohlaví v obci

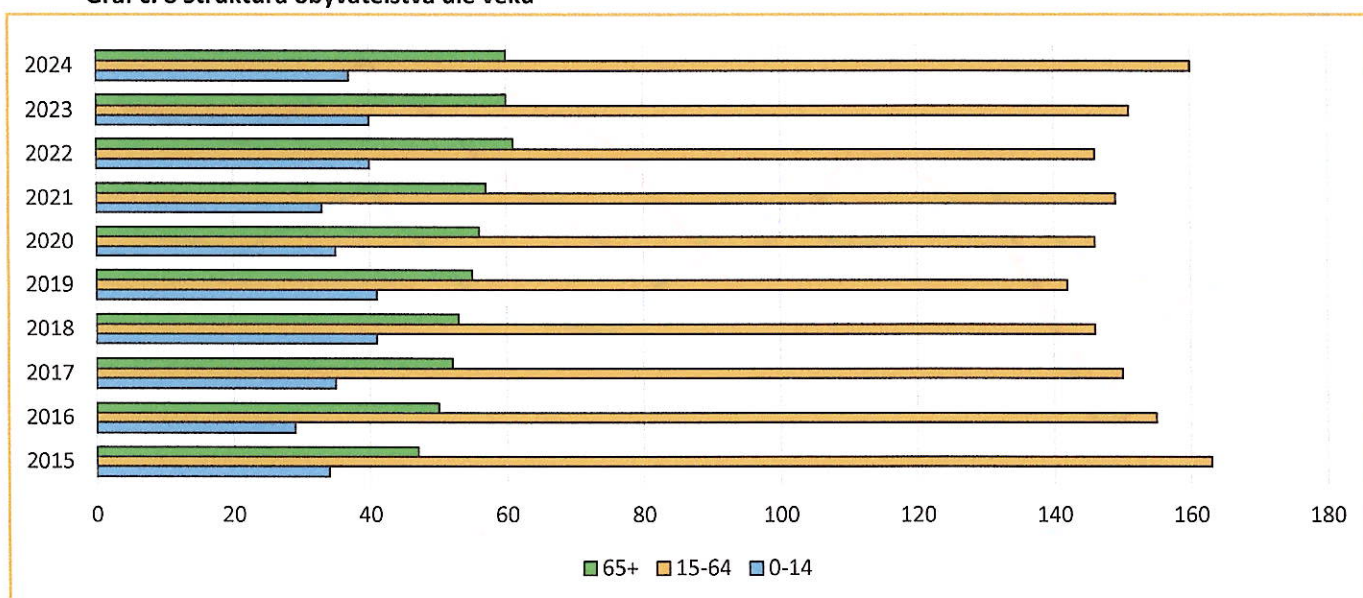


Zdroj: [www.csu.cz](http://www.csu.cz); vlastní zpracování

Složení obyvatelstva dle pohlaví v obci Rozstání bylo poměrně nerovnoměrné. Do roku 2020 převažovaly v obci ženy, od roku 2021 (s výjimkou roku 2022) jsou to zase muži, kteří převažují nad počtem žen.

#### Složení obyvatelstva dle věku

Graf č. 8 Struktura obyvatelstva dle věku



Zdroj: [www.csu.cz](http://www.csu.cz); vlastní zpracování

Dle věkové struktury obyvatelstva se obyvatelstvo rozděluje na skupiny 0 – 14 let - děti, 15 – 64 let – ekonomicky aktivní obyvatelstvo a 65 + let – senioři. Je samozřejmé, že prostřední skupina obyvatel je nejpočetnější. Stárnutí obce lze pozorovat však na poměru obyvatel seniorů a dětí do 15 let. V obci Rozstání se počet seniorů nad 65 let zvyšuje. Dle grafu č. 8 se však zvyšující se počet seniorů neodráží na počtu ekonomicky aktivního obyvatelstva, alespoň tomu tak je v roce 2024.

Aktuální podrobné rozložení věkové struktury obyvatelstva:

Tabulka č. 2: Rozložení věkové struktury obyvatelstva k 31. 5. 2025

Věk obyvatel	Počet obyvatel v procentech
0 – 14 let	15,59 %
15 – 25 let	10,27 %
26 – 39 let	16,35 %
40 – 55 let	23,19 %
56 – 64 let	11,41 %
65 – 80 let	16,73 %
80 +	6,46 %

Zdroj: obec Rozstání; vlastní zpracování

Z tabulky lze vyčíst, že nejpočetnější skupinu obyvatel tvoří občané ve věku 40 - 55 let, následně pak občané ve věku 65 – 80 let. Třetí nejpočetnější skupinou jsou občané ve věku 26 – 39 let. Stáří občanů v obci lze určit také dle průměrného věku občanů a indexu stáří.

### Průměrný věk občanů

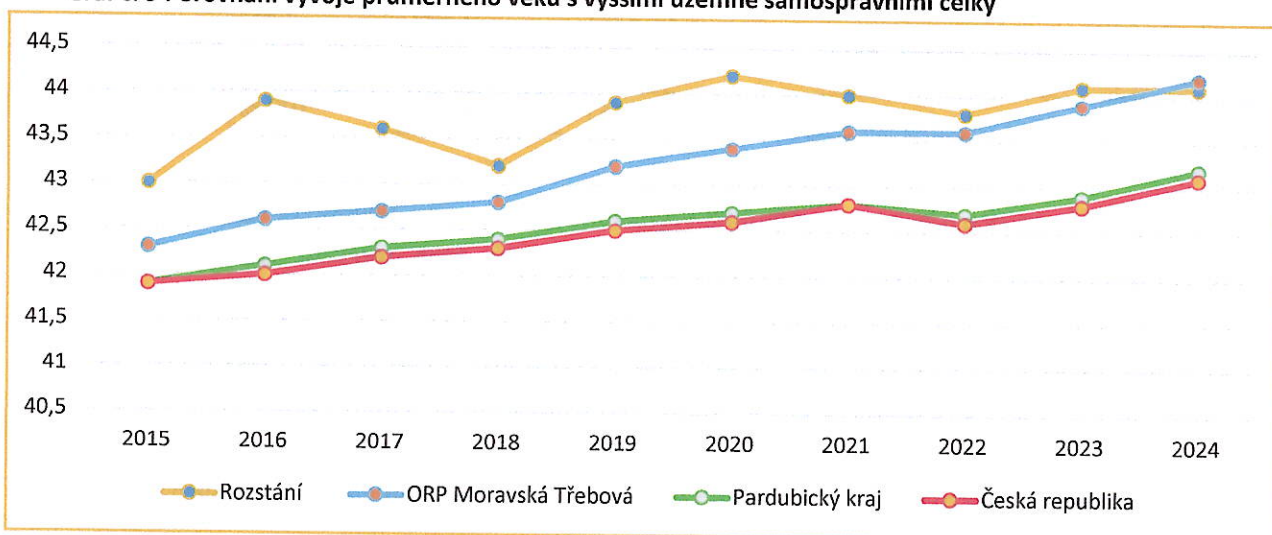
Tabulka č. 3: Průměrný věk občanů v letech 2015 – 2024

Rok	2015	2016	2017	2018	2019	2020	2021	2022	2023	2024
Průměrný věk	43	43,9	43,6	43,2	43,9	44,2	44	43,8	44,1	44,1

Zdroj: [www.csu.cz](http://www.csu.cz); vlastní zpracování

Průměrný věk obyvatel se neustále zvyšuje. Za posledních 9 let se průměrný věk obyvatel zvýšil o 1,1 rok.

Graf č. 9 Porovnání vývoje průměrného věku s vyššími územně samosprávnými celky



Zdroj: [www.csu.cz](http://www.csu.cz); vlastní zpracování

V porovnání s vyššími územně samosprávnými celky má obec Rozstání nejvyšší průměrný věk občanů. V roce 2024 je průměrný věk obyvatel v ČR a Pardubickém kraji lehce nad 43 lety, kdežto průměrný věk obyvatel v obci je nad 44 lety. Ještě vyšší je celkový průměrný věk obyvatel v ORP Moravská Třebová.

### Index stáří

Index stáří vyjadřuje poměr počtu osob ve věku 65 let a více k počtu dětí ve věku 0 – 14 let (obvykle na 100 dětí) ve stejném časovém okamžiku.

Tabulka č. 4: Index stáří obyvatelstva v letech 2015 - 2024

Rok	2015	2016	2017	2018	2019	2020	2021	2022	2023	2024
Index stáří	138,2	172,4	148,6	129,3	134,1	160	172,7	152,5	150	162,2

Zdroj: [www.csu.cz](http://www.csu.cz); vlastní zpracování

Dle tabulky se index stáří rapidně zvyšuje. Od roku 2015 tato hodnota ukazatele stoupá a kolísá kolem průměrné hodnoty 152, přičemž čím blíže je hodnota indexu stáří k hodnotě 100, tím je složení obyvatelstva v obci mladší.

### Vzdělanostní struktura

Aktuální data ke vzdělanostní struktuře lze získat z údajů ze sčítání lidu, domů a bytů. Poslední SLDB probíhalo v roce 2021.

Tabulka č. 5: Vzdělanostní struktura obyvatel dle dat SLDB 2021

	muži	ženy	celkem
Bez vzdělání	2,9 %	0 %	1,4 %
základní vzdělání včetně neukončeného	4,8 %	13,6 %	9,2 %
střední vč. vyučení (bez maturity)	55,3 %	52,4 %	54,7 %
úplné středí (s maturitou), vč. nástavbového a pomaturitního	18,4 %	24,7 %	21,5 %
vyšší odborné vzdělávání, konzervatoř	0 %	2,9 %	1,4 %
vysokoškolské	11,6 %	4,9 %	8,2 %
nezjištěno	6,7 %	0,9 %	3,6 %
celkem	100 %	100 %	100 %

Zdroj: SLDB 2021; vlastní zpracování

V obci Rozstání je nejvíce obyvatel se středním vzděláním bez maturity. Druhou početnější skupinou jsou středoškoláci s maturitou. Necelých 10 % obyvatel má také terciální vzdělávání, ať už vysokoškolské či vyšší odborné. 11 % obyvatel má pouze vzdělání, z toho 1,4 % obyvatel je bez vzdělání. Jedná se však o nižší jednotky obyvatel.

### **3.2.1 Sociální situace v obci**

V obci se nenachází žádné národnostní menšiny. Sociálně slabší občané v obci tvoří zanedbatelné procento z celkového počtu obyvatel. Prozatím obec nemusí řešit problémy spojené s touto skupinou obyvatel.



### 3.2.2 Spolková činnost

V obci se nacházejí pouze dvě organizace. Jedná se o Sbor dobrovolných hasičů a Myslivecký spolek.

#### Sbor dobrovolných hasičů

Nejdéle z působících organizací v obci je Sbor dobrovolných hasičů, založený v roce 1881. Jeho členové jsou také aktivní v realizaci kulturních a společenských akcí. Ke 130. výročí, v roce 2011, byl vydán almanach o historii a činnosti sboru na území obce Rozstání. K tomuto výročí byl také zhotoven a slavnostně posvěcen prapor SDH, na jehož zhotovení finančně přispěli i místní občané. V současné době má SDH cca 90 členů, z čehož je cca 20 členů dětí a mládeže. V posledních letech tento počet narůstá díky intenzivní a pravidelné činnosti členů SDH s místními dětmi a mládeží. SDH úzce spolupracuje s obcí Rozstání a Mysliveckým spolkem. SDH mimo svou sportovní činnost a činnosti pro zajištění kultury a společenských akcí v obci, pořádá také pravidelné brigády na sběr odpadků kolem komunikací, sběr elektroodpadu, občasně brigády v lese (sázení stromků, úklid dřeva) či hrabání listí na katastru obce. V poslední době se zdá být spolek velmi aktivní ve všech ohledech, ale problémem zůstává, že všechny akce i práce s mládeží stojí na hrstce aktivních členů.

#### Myslivecký spolek

Myslivecký spolek byl založen v roce 1992 jako Myslivecké sdružení Srnčí. Od roku 2015 nese název Myslivecký spolek Rozstání. V současnosti má spolek 13 členů a hospodaří na ploše 780 ha. Myslivecký spolek má pronajatou budovu čp. 45, která je využívána na pořádání mysliveckých akcí a současně slouží jako sklad jadrného krmiva pro zvěř. Prostory budovy si členové udržují vlastními silami. Každoročně spolek pořádá dvě naháňky na černou s pomocí pozvaných hostů i ze sousedních honiteb. I Myslivecký spolek zaznamenává nárůst zájmu o naháňky mladých kluků z obce. Vyšší úroveň mysliveckých akcí zajišťuje také hospodář, který hraje na lesnici. Prvořadým úkolem spolku je péče o zvěř a o přírodu. Každý člen má přidělený vlastní úsek honitby, o který se stará – krmná a lovecká zařízení. Součástí činnosti je také starost o dvě políčka, kde se pěstují plodiny atraktivní pro zvěř. Členové spolku vybudovali v jedné části honitby malý rybníček. V honitbě mají členové vybudované i různé myslivecké pomníčky a zastavení, které jsou věnovány svatému Hubertovi, patronovi myslivců. Další neoddělitelnou součástí myslivosti je lov zvěře – srnčí, černá, sičí a škodná. Členové také každoročně pořádají brigády na údržbu optických zradidel při komunikaci II/371, která by měla zabránit střetu zvěře s vozidly a při senosečích jsou instalována pachová zradidla. Díky tomuto se daří snižovat úhyn zvěře.

Spolek se také zapojuje do kulturní činnosti obce ve spolupráci s SDH Rozstání či obcí Rozstání.

#### 3.2.2.1 Přehled pravidelných kulturních a sportovních akcí v obci, pořádané spolky a obcí

Všechny následující sportovní, kulturní a společenské akce jsou pořádány dobrovolnickou činností ve spolupráci SDH Rozstání, Obec Rozstání a Myslivecký spolek Rozstání.

Tabulka č. 6: Přehled akcí v obci Rozstání

Název akce	Hlavní nositel	Pravidelné termíny
Turnaj v deskové hře „Člověče nezlob se“ – děti, dospělí	SDH Rozstání	Leden
Masopustní průvod obcí s pochováváním basy a večerní zábavou	SDH Rozstání	Dle církevního kalendáře – únor, březen

Název akce	Hlavní nositel	Pravidelné termíny
Pálení čarodějnic se stavbou májky	SDH Rozstání	30. dubna
Prvomájový výšlap	SDH Rozstání, Obec Rozstání	1. května
Rybářské závody pro děti	SDH Rozstání	Duben, květen
Zájezd pro členy SDH a místní občany	SDH Rozstání	Duben, květen
Dětský den s kácením máje	SDH Rozstání	Květen, červen
Memoriál Vlastimila Antošovského s večerní zábavou	SDH Rozstání	Poslední červnová sobota
Vodní bitva pro děti	SDH Rozstání	Červenec, srpen
Hasičský týden pro dětské členy SDH	SDH Rozstání	Srpen
Drakiáda pro děti	SDH Rozstání	Září, říjen
Setkání seniorů	Obec Rozstání	Říjen
1. naháňka černé zvěře	Myslivecký spolek Rozstání	Listopad
Mikulášská nadílka	SDH Rozstání	5. prosince
Štěpánská naháňka černé zvěře	Myslivecký spolek Rozstání	26. prosince
Vánoční sousedské posezení s deskovými hrami	SDH Rozstání	Prosinec
Silvestrovský výšlap kolem obce	SDH Rozstání, Obec Rozstání	31. prosince

Zdroj: vlastní zpracování

Mimo dobrovolnické akce se v obci konají ještě v rámci podnikatelské činnosti sportovní a kulturní akce na páleníci, které výborně propagují obec Rozstání „navenek“. Jedná se o následující akce:

- Tradiční vaření guláše – soutěž o nejlepší kotlíkový guláš
- Nohejbalové turnaje
- Bramborfest

### 3.3 Informovanost občanů

Informace o obci či o dění v obci získávají občané prostřednictvím bezdrátového rozhlasu v obci, webových stránek obce, facebooku obce, úřední desky a nově také prostřednictvím Muniopolisu.

## 4 EKONOMICKÁ SITUACE

K 31. 12. 2024 působilo v obci 17 registrovaných subjektů se zjištěnou aktivitou. Největší zastoupení mělo odvětví „Stavebnictví“. Následující tabulka č. 7 uvádí přehled o počtu subjektů v obci a v jednotlivých odvětvích podnikání.

### Podnikatelské subjekty v obci dle převažující činnosti k 31. 12. 2024

Tabulka č. 7: Podnikatelské subjekty dle převažující činnosti k 31. 12. 2024

	Registrované podniky	Podniky se zjištěnou aktivitou
Zemědělství, lesnictví, rybářství	6	3
Průmysl celkem	6	2
Stavebnictví	8	4
Velkoobchod, maloobchod; opravy a údržba motorových vozidel	3	1
Doprava a skladování	1	0
Ubytování, stravování a pohostinství	3	2
Činnosti v oblasti nemovitostí	1	1
Profesní, vědecké a technické činnosti	5	2
Veřejná správa a obrana, povinné sociální zabezpečení	2	2
Ostatní činnosti	1	0
<b>Celkem</b>	<b>36</b>	<b>17</b>

Zdroj: [www.csu.cz](http://www.csu.cz); vlastní zpracování

Následující tabulka č. 8 znázorňuje zastoupení podnikatelských subjektů v obci podle právní formy. Z fyzických osob podnikajících podle živnostenského zákona na území obce jsou to především profese jako zedník, klempíř, topenář či pohostinská činnost. Ve většině případů jde o OSVČ a tudíž tyto podnikatelské subjekty nezaměstnávají další osoby.

Tabulka č. 8: Podnikatelské subjekty v obci dle právní formy k 31. 12. 2024

	Registrované podniky	Podniky se zjištěnou aktivitou
Fyzické osoby	30	13
Fyzické osoby podnikající dle živnostenského zákona	27	11
Zemědělští podnikatelé	3	2
Právnícké osoby	6	4
Obchodní společnosti	3	2
<b>Celkem</b>	<b>36</b>	<b>17</b>

Zdroj: [www.csu.cz](http://www.csu.cz); vlastní zpracování

Pro komerční účely jsou v obci využity prostory obecního pohostinství, které má v nájmu fyzická osoba. Všichni ostatní podnikající subjekty mají své provozovny ve většině případů v jiných obcích regionu nebo jde o provozovny soukromé (např. místní pálenice).





## 4.1 Trh práce

V obci Rozstání nejsou nabízena žádná pracovní místa. Jediným zaměstnavatelem v obci je samotná Obec Rozstání, která zaměstnává účetní a pracovníky na údržbu obecního majetku a veřejného prostranství. Většinou se jedná o 1 – 3 pracovníky. Z tohoto důvodu všichni ekonomicky aktivní občané musí vyjíždět do zaměstnání mimo obec. Často se jedná o města Moravská Třebová, Jevíčko, Svitavy, Lanškroun, Mohelnice, ale i Brno.

## 4.2 Nezaměstnanost v obci

V průběhu posledních dvou let se nezaměstnanost v obci pohybuje mezi 3,4 % - 9,6 %, přičemž nejvyšší nezaměstnanost je evidovaná v měsících únoru a březnu roku 2024. Od ledna 2025 prozatím nezaměstnanost v obci klesá.

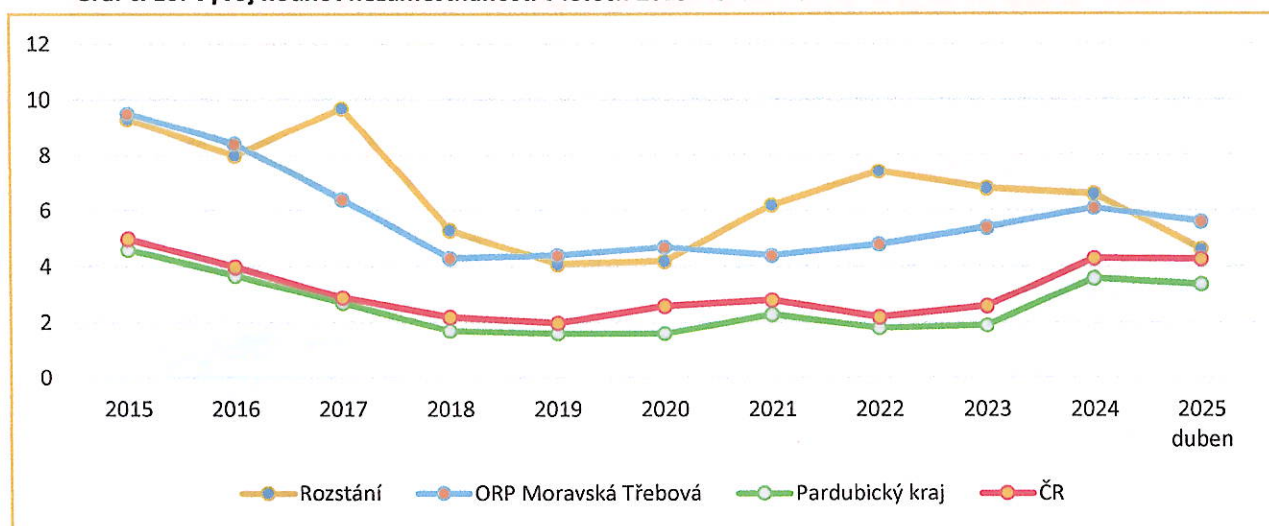
Tabulka č. 9: Nezaměstnanost v jednotlivých měsících v obci v letech 2023 – 2025 (k 31. 4. 2025)

měsíc	2023	2024	2025
leden	7,4	8,2	6,6
únor	6,7	9,6	7,2
březen	4,7	9,6	6,6
duben	5,4	6,2	4,6
květen	4,7	7,9	-
červen	4,7	9,3	-
červenec	5,4	7,3	-
srpen	3,4	4,6	-
září	3,4	4	-
říjen	4	6	-
listopad	4,8	7,3	-
prosinec	6,8	6,6	-

Zdroj: MPSV, vlastní zpracování

Následující graf poukazuje na vývoj hodnot v nezaměstnanosti v letech 2015 – 2025 (31. 4. 2025) ve srovnání s hodnotami nezaměstnanosti vyšších územně samosprávních celků.

Graf č. 10: Vývoj hodnot nezaměstnanosti v letech 2015 – 31. 4. 2025



Zdroj: www.csu.cz, MPSV; vlastní zpracování



Z grafu č. 10 je patrné, že v obci je v posledních 10 letech kolísavá nezaměstnanost. Nejvyšší hodnoty nezaměstnanosti, až k 10%, byly v roce 2017. Od roku 2022 můžeme vidět, že hodnoty nezaměstnanosti v obci prozatím klesají, zatímco v ostatních vyšších územně samosprávních celcích nezaměstnanost narůstá.

### 4.3 Cestovní ruch v obci

Cestovní ruch v obci není příliš rozšířen z důvodu absence významné či atraktivní památky nebo nějaké zajímavosti, které by lákaly turisty k návštěvě obce. Kulturní i drobné památky v obci mají charakter místního významu. Za zmínku stojí připomenutí bývalého zajateckého tábora v podobě informační cedule u cesty na Malíkov.

#### 4.3.1 Památky v obci

Památky, které jsou na území obce Rozstání jsou podrobně popsány v kapitole č. 2.5.

#### 4.3.2 Turistické značení

Spodní části obce vede cyklotrasa č. 506 ze směru Radkov na Městečko Trnávku a žlutá turistická trasa pod vrcholem Doubravice kolem řeky Třebůvky. Obě tyto trasy vedou mimo obytnou část obce.

Jediným lákadlem pro turisty je tak místní pohostinství, pálenice s hospůdkou či pravidelné kulturní a sportovní akce. Obcí často projíždí hlavně cyklisté. V poslední době se objevují ve velkém počtu také cyklisté na elektrokolech. Obec zatím nemá žádnou dostupnou infrastrukturu pro elektrokola – např. nabíječky.

## 5 TECHNICKÁ A DOPRAVNÍ INFRASTRUKTURA

### 5.1 Technická infrastruktura

Obec Rozstání je v současné době vybavena rozhlasem, veřejným osvětlením, telefonem a internetem. Je plně elektrifikovaná, má svůj vodovod a dešťovou kanalizaci.

#### Elektrifikace

Se stavbou transformátoru a s výstavbou obecní sítě se v obci začalo v dubnu 1928. Už v červnu bylo dokončeno připojení na dálkovou síť a den poté se poprvé rozsvítily elektrické lampy. Náklady na elektrifikaci obce byly 131 000 korun. Teprve v roce 2013 byla elektřina zavedena také do chatové oblasti.

V současné době je obec napájena z transformy 110/22 Moravská Třebová, z rozvodny R 22kV, z linky VN 2241. Výhledové požadavky na zásobování elektrickou energií budou pokryty ze stávajícího vedení vn 22 kV.

Tabulka č. 10: Typy stanic elektrické energie na katastru obce Rozstání

Název stanice	Typ stanice	Nejvyšší provozované napětí
Rozstání – MLÝN	PTS široká	22 kV
Rozstání – OBEC 1	PTS široká	22 kV
Rozstání – II	BTS dvousloupová	22 kV
Rozstání - FVE ALT ENERGIE	Betonová kabel. Kompaktní	22 kV



Rozstání - CHATY	RTS jednosloupová	22 kV
Rozstání – naproti domu čp. 62		

Zdroj: ČEZ distribuce a.s., vlastní zpracování

Nová trafostanice naproti domu čp. 62 byla vystavěna v roce 2022. Odtud vede elektřina k sloupům vysokého napětí na konci pozemku 402/6. Během roku 2022 byla elektřina v celé délce od domu čp. 94 po dům čp. 2 položena do země převážně v tělese chodníku.

V obci je také soukromá fotovoltaická elektrárna. Na střeše budovy místního pohostinství se nacházejí FVE panely pro výrobu elektřiny, které jsou v majetku obce. V rámci dotačních titulů se čím dál častěji v obci objevují FVE panely na střeších rodinných domů.

### **Vodovod**

Projekt na stavbu vodovodu Rozstání – Linhartice – Radkov byl zpracován již ve 30. letech minulého století, ale k realizaci vlivem událostí tehdejší doby nedošlo. K výstavbě vodovodu se přistoupilo v 60. letech 20. století. Od 80. let 20. století doposud se postupně mění starý vodovod ze skleněného nebo litinového potrubí za potrubí z PVC.

Pro zásobování vodou obec využívá zdroje Skupinového vodovodu Moravskotřebovska, které jsou míchané ve vodojemu Moravská Třebová – Křížový vrch. Jedná se o zdroje: Borušov zářezy (Q=7,01 l/s s vyšším obsahem dusičnanů) a Červená hospoda vrty MTČH1 (Q=25,01 l/s) a MTČH4 (Q=40,01 l/s).

Akumulace v obci jsou plněny z VDJ Křížový vrch přes síť obce Linhartice. Voda gravitačně natéká do VDJ Rozstání I (50 m<sup>3</sup>). Možné je také plnit gravitačně i VDJ Rozstání II (100 m<sup>3</sup>), vzhledem k výškovému uspořádání VDJ Křížový vrch. Vlastní zásobování obce je zajištěno gravitačně z vodojemů Rozstání I – zásobeno II. tlakové pásmo (dolní oblast obce) a Rozstání II – zásobeno I. tlakové pásmo (horní oblast obce).

V případě období sucha se nepředpokládá problém s dodávkou vody, vzhledem k tomu, že obec je součástí Skupinového vodovodu s více zdroji.

### **Rozhlas**

Rozhlas byl v obci instalován v roce 1949 v podobě stožárů s ampliony a rozhlasové aparatury v budově tehdejšího místního národního výboru na čp. 92. Novými sloupy byl doplněn v roce 1962. Pro časté poruchy byly v roce 1980 vyměněny dráty. Po této výměně musely být některé stožáry ukotveny pro větší hmotnost nových drátů. Poslední větší oprava stávajícího rozhlasu proběhla v roce 1993. Pro velmi špatný stav stožárů i amplionů a zastaralého vybavení rozhlasové aparatury, obec přistoupila v roce 2019 k vyřazení stávajícího rozhlasu a nahradila modernějším bezdrátovým rozhlasem, který je také napojen na IZS. Po instalování bezdrátového rozhlasu si však někteří občané stěžují na špatnou srozumitelnost při jeho používání.

### **Veřejné osvětlení**

Veřejné osvětlení bylo v obci zřízeno pravděpodobně společně se zavedením elektrické sítě v obci. Sloupy veřejného osvětlení jsou po celé délce obce i podél hřiště a kulturního areálu. V roce 2021 došlo k rekonstrukci vedení veřejného osvětlení po celé délce horní části obce. V této části byly také vyměněny stávající sloupy veřejného osvětlení za nové. Zrekonstruovaná část veřejného osvětlení čítá cca 800 m s 13 novými sloupy a 5 nových sloupů u místních komunikací k domům čp. 47, 53 a 117.



### **Kanalizace**

V obci je od 70. let vybudovaná dešťová kanalizace, která měla původně sloužit i jako splašková. Kolem potoka ve spodní části obce jsou zbudované výustě. Kanalizace nikdy nebyla dokončena zakončením ČOV a v současné době nesplňuje zákonné normy pro své fungování. Z tohoto důvodu se obec rozhodla na přelomu let 2015/2016 vypracovat studii na vypouštění odpadních vod v několika variantách. A to – vyřešení vypouštění odpadních vod pomocí domácích ČOV, vybudování kanalizace s připojením na ČOV v Městečku Trnávce či v Linharticích, vybudování kanalizace s vlastní ČOV, a zda bude kanalizace tlaková, gravitační či kombinovaná. Po zvážení všech reálných možností, diskuzí s úřady i okolními obcemi, se obec rozhodla pro vybudování gravitační kanalizace s vlastní ČOV. Finální projektová dokumentace byla vyhotovena v roce 2020. Vzhledem k velmi vysoké investici se obec rozhodla požádat o dotaci z OPŽP, která v roce 2024 byla schválena. V roce 2025 dochází k předání stavby vybranému zhotoviteli a v současné době by se mělo pracovat na jejím vybudování.

### **Telefon**

V roce 1997 bylo do obce zavedeno telefonické připojení a bylo připojeno 45 stanic (každý druhý dům byl připojen). Po roce 2000, kdy vzrostl zájem o mobilní telefony, začali lidé postupně rušit své pevné telefonní linky. V současné době je v obci pokrytí tří hlavních operátorů uspokojivé. Jedná se o O2, T-Mobile a Vodafone.

### **Internet**

V obci je téměř 99% pokrytí internetem v obydlené části. Vysílače v obci minulosti patřili firmám Fofrnet a Fortech. Poté tyto vysílače začala obsluhovat firma Nordic. Aktuálně firma Nordic přešla pod operátora O2. V poslední době je však signál internetu nestabilní. Z tohoto důvodu se obec rozhodla pro položení optického kabelu a začala vyjednávat s firmou Cetin. Obec je aktuálně zahrnuta do projektu, který by měl v budoucnu zajistit položení optického kabelu v obci.

### **Plyn**

V roce 2002 bylo schváleno zavedení plynu do obce. Pod vlivem tehdejších podmínek pro splnění dotace se zavedení plynu do obce neuskutečnilo. Vedení plynu je pouze na kraji spodního konce obce.

## **5.2 Dopravní infrastruktura**

### **Komunikace II. třídy**

Obec Rozstání leží na hlavním tahu Moravská Třebová – Jevíčko. Tato komunikace č. II/371 prochází obytnou částí obce pouze 200 m, poté vede mimo obytnou část. V roce 2019 – 2021 probíhala její rekonstrukce a obec tak byla zatížena objízdnou trasou.

Tato komunikace je pro obec důležitá pro spojení do Moravské Třebové, Jevíčka, Městečka Trnávky. Severním směrem se lze touto komunikací dostat na rychlostní komunikaci I/35, která je důležitá pro spojení s městy Olomouc či Hradec Králové. Do konce roku 2030 by nedaleko stávající komunikace I/35 měla být dostavěna dálnice R35.

### **Komunikace III. třídy**

Celková délka komunikací III. třídy je 6 204 m na katastru obce Rozstání. Jde o komunikace:



- Silnice č. III/3712, která svou délkou – 1 745 m prochází obcí a můžeme ji označit za „hlavní“ komunikaci v obci. Silnice není v dobrém stavu, i když po opravách chodníku od čp. 12 po čp. 4, byla polovina silnice opravena. V nejbližší budoucnosti bude potřebná celková rekonstrukce komunikace. S touto rekonstrukcí se vyčkává po zbudování kanalizace v obci.
- Silnice č. III/3714 vede ze sousední obce Radkov a prochází pouze spodní částí obce směrem ke komunikaci II/371, vedoucí do Městečka Trnávky – délka v obci 1 410 m.
- Silnice č. III/3713 směřuje do sousední obce Malíkov – délka silnice 1 224 m.
- Silnice č. III/36825 vede směrem do Moravské Třebové přes vrh Horka (místními známé jako „Hamperk“). Tato silnice se v současné době prochází po etapách rekonstrukcí ze směru od Moravské Třebové. Délka silnice v obci je 1 645m .

Všechny tyto komunikace jsou ve vlastnictví Pardubického kraje a spadají do správy SUS Pardubického kraje.

### **Místní komunikace v obci**

Délka místních komunikací v obci je 2 560 m. Všechny místní komunikace jsou v intravilánu obce. Jejich stav je povětšinou uspokojivý. Od roku 2017 obec vybudovala 725 m místních komunikací.

### **Účelové komunikace v obci**

V obci je na 21 účelových komunikací v délce o délce 13 655 m. Většina těchto komunikací se nachází v extravilánu obce. Většinou jde o polní a lesní cesty v katastru obce. Obec se o účelové cesty ve svém majetku stará v závislosti na finančních prostředcích. V roce 2024 opravila a vybudovala nové srážky v účelové komunikaci směrem k lesíku (místní název: Kaiserwald).

### **Mosty**

Polovinou obce protéká Malíkovský potok a za tímto potokem jsou také rodinné domy. Z tohoto důvodu je potřeba mostů v obci. Všechny mosty vedoucí k rodinným domům jsou v majetku obce. Jedná se o 6 mostů pro pěší a 6 mostů pro vozidla, z toho dva tyto mosty jsou v soukromém vlastnictví. Jeden most pro vozidla byl zbudován v roce 2007 také u obce Malíkov (ještě v katastru obce Rozstání). Téměř všechny mosty by si zasloužily vysprávký, kontrolu konstrukce a nové nátěry.

## **5.2.1 Dopravní intenzita na komunikacích vedoucí obcí**

Dle sčítání dopravy na silniční síti v roce 2020 projede na komunikaci č. II/371 1001 – 3000 vozidel za 24 hodin. Na ostatních komunikacích není sčítání prováděno.

## **5.2.2 Bezpečnost na komunikacích**

### **Cyklostezky**

V obci ani v jejím okolí není vybudovaná žádná cyklostezka. Pro obec by byla důležitá cyklostezka alespoň do Městečka Trnávky, z důvodu školy, obchodů a lékářů. Obec se zapojila do studie Regionu Moravskotřebovska a Jevíčka pro možné zbudování cyklostezek v území. Výsledek studie poukazuje pouze na možnost využití lesní cesty kolem řeky Třebůvky. Vzhledem k tomu, že tato cesta je využívána i těžkou lesní technikou, není tato cesta úplně vhodná pro cyklisty. Je však bezpečnější alternativou oproti vytížené komunikaci II/371.

### **Chodníky**



Po celé délce obce jsou zbudované chodníky v délce 1 835 m. Chodník v polovině obce je ve velmi špatném stavu – obrubníky i povrch chodníku není již bezpečný pro chodce. V druhé polovině obce probíhala rekonstrukce chodníku v roce 2023 při rekonstrukci elektrického vedení. Zrekonstruováno bylo 750 m chodníku. V rámci opravy komunikace II/371 v letech 2019 – 2021 byl zbudovaný nový chodník při této komunikaci v délce 160 m. K rekonstrukci chodníku ve zbývajících částech obce obec přistoupí po vybudování kanalizace.

### Parkování

V obci je možnost parkování pouze uprostřed obce u myslivny (dům čp. 45). Je zde prostorná louka pro osobní automobily. U bývalého obchodu bylo zřízeno parkoviště pro max. 6 aut. Toto parkoviště však dnes stojí na soukromém pozemku. Majitel prozatím umožňuje využívat tuto plochu jako parkoviště. Problém s parkováním aut nastává v případě konání kulturních či sportovních akcí v obci či v letních měsících, kdy je zvýšen počet návštěvníků požární nádrže. Ač je do kulturního areálu a blízkého hřiště zákaz vjezdu, mnozí řidiči tento zákaz nerespektují a objevují se i tací, kteří kolem hřiště a kulturního areálu zvyšují rychlost své jízdy.

### Přechod pro chodce

V obci se nachází pouze jeden přechod pro chodce, a to na komunikaci II/371 z důvodu protilehlé autobusové zastávky a zástavby za touto komunikací. Místo pro přecházení je velmi nebezpečné z důvodu narůstající osobní i kamionové dopravy. Řidiči ani zde nerespektují stanovenou rychlost při vjezdu do obce a mnozí jezdí velmi rychle. Tento úsek vyhodnotila studie, kterou pořídil Region MTJ, jako nejnebezpečnější v regionu. Z tohoto důvodu se zástupci obcí již několik pokouší o zřízení měřičů rychlosti při vjezdu do obce na komunikaci II/371. Tento krok byl však vždy zamítnutý dopravním odborem v Moravské Třebové. Ani po vyhodnocení studie se nepodařilo město Moravská Třebová, jako ORP město, přesvědčit o pořízení měřičů rychlosti. Místo toho město nabídlo služby Městské policie, která by hlídkovala a měřila rychlost aut při této komunikaci. Tato služba by byla placená a nepravidelná. Zastupitelstvo obce je teď před rozhodováním, zda takovou smlouvu podepsat.

## 5.2.3 Dopravní obslužnost

Obec je součástí integrovaného regionálního systému Pardubického kraje – „IREDO“. V současné době provozuje linky se zastávkami v obci fima BUSline.

Pro občany jsou důležité autobusové spoje do Městečka Trnávky, Jevíčka, Moravské Třebové a Svitav z důvodu vyjížděky místních občanů do škol, zaměstnání, na úřady, k lékařům, do obchodů a za dalšími službami.

Tabulka č. 11: Počet autobusových spojů do nejbližších měst k 1. 6. 2025

Autobusové linky								
	DO				Z			
	Městečko Trnávka	Jevíčko	Moravská Třebová	Svitavy	Městečko Trnávka	Jevíčko	Moravská Třebová	Svitavy
<b>Všední den</b>	22	17	25	15	25	17	25	13
<b>Sobota</b>	7	7	5	2	7	7	7	4
<b>Neděle</b>	6	6	5	4	6	5	6	4

Zdroj: idos.cz; vlastní zpracování

V obci jezdí dopravce BusLine Pardubického kraje. O víkendu jsou přidány autobusy dopravce RetrobusLine, s.r.o. Brno. V oba dva dny jede na každý směr dvakrát.

Kromě autobusové dopravy mají občané obce Rozstání možnost využít také spoje vlakové. Obcí vede trať Česká Třebová – Džbel. Vlaky však jezdí pouze o víkendu, a to směr Městečko Trnávka a Moravská Třebová. Trať je převážně využívána pro nákladní vlakovou dopravu.

Tabulka č. 12: Počet vlakových spojů do nejbližších měst k 1. 6. 2025

Vlakové spoje								
	DO				Z			
	Městečko Trnávka	Jevíčko	Moravská Třebová	Svitavy	Městečko Trnávka	Jevíčko	Moravská Třebová	Svitavy
<b>Všední den</b>	0	0	0	0	0	0	0	0
<b>Sobota</b>	4	0	5	0	4	0	4	0
<b>Neděle</b>	3	0	3	0	3	0	3	0

Zdroj: idos.cz; vlastní zpracování

#### 5.2.3.1 Autobusové a vlakové zastávky

V obci jsou 3 místa pro **autobusové zastávky**:

- při komunikaci II/371 – směrem na Moravskou Třebovou a směrem na Jevíčko. Zastávky jsou vybaveny zastřešenou dřevěnou budkou, která umožňuje lidem čekajícím na autobus schovat se před deštěm či ostrým sluncem. Obě tyto budky jsou ve špatném stavu a vyžadují rekonstrukci.
- na spodním konci při rozcestí komunikace III/3712 vedoucí do obce a komunikace III/3714 vedoucí z Radkova směrem k Městečku Trnávce
- na křižovatce komunikace II/371 a III/3713 vedoucí směrem na obec Malíkov

#### Vlaková zastávka

- nachází se ve spodní části obce; jedná se o zděnou, zastřešenou vlakovou zastávku, která je ve vlastnictví ČD

## 6 BYDLENÍ A VYBAVENOST OBCE

### 6.1 Bydlení v obci

V obci je 99 staveb. Z toho se jedná o 6 objektů, které slouží k jinému účelu než je bydlení (myslivna, OÚ, pohostinství, mlýn, palírna, hasičárna), i když v budově obecního úřadu je vybudován 1 byt.

Z ostatních 93 staveb se jedná o 8 domů sloužících jako chalupy a 85 domů sloužících k bydlení. 98% občanů, mají trvalý pobyt v obci. Žádný dům v obci není opuštěný. Za posledních 10 let bylo v obci postaveno 9 rodinných domů, 1 se aktuálně staví. Do tří dlouhodobě opuštěných domů se nastěhovali mladé rodiny, které tyto domy postupně rekonstruují. O domy – chalupy se chalupáři vzorně starají a pravidelně své chalupy navštěvují. Součástí obce je také chatová oblast u obce Malíkov, kde je 9 chatek, z toho je 1 trvale obydlená.



V tabulce č. 13 je znázorněn historický přehled počtu domů v obci Rozstání od prvního sčítání lidu, domů a bytů v roce 1869.

Tabulka č. 13: Vývoj počtu domů od roku 1869 (první SLDB)

Rok	1869	1880	1890	1900	1910	1921	1930	1950
Počet domů	79	83	84	83	82	81	83	78
Rok	1961	1970	1980	1991	2001	2011	2021	2025
Počet domů	73	70	63	67	77	74	86	93

Zdroj: Historický lexikon obcí 1869 – 2011; vlastní zpracování

Od roku 1869 se počet domů v obci pohyboval od 79 – 84 domů. Po roce 1930 až do roku 1991 domy v obci ubývali. Nutno podotknout, že data ČSÚ se rozcházejí s informacemi z jiných publikací. Například dle obecní kroniky, psané od roku 1945, přicházela obec o domy vinou požárů a špatného stavu domů nejvíce právě po roce 1945. V novodobé historii (od roku 2000) počet domů opět v obci narůstá. Pozitivní pro obec Rozstání je to, že se jedná o výstavbu nových rodinných domů. V posledních 10 letech byly také trvale obydlené dva domy, které dříve sloužily jako chalupy.

Obecních bytů je v obci nedostatek. Jeden obecní byt je vybudován v budově obecního úřadu, kde v současné době bydlí jedna rodina. Do budoucna obec plánuje výstavbu dvou bytů v patře budovy obecního úřadu, za předpokladu, že stávající prostory knihovny budou uvolněny a knihovna bude přesunuta do jiného objektu.

Za posledních 10 let v obci vznikly 4 stavební pozemky, na kterých dnes již stojí rodinné domy. Dalších 9 stavebních pozemků je plánované na poli za zvonicí. Zřízení stavebních pozemků komplikují inženýrské sítě – vodovodní potrubí – zásobárna požární nádrže, nedávno vložené elektrické vedení na okraji tohoto pozemku a novým problémem je také stávající rigol.

## 6.2 Školství

V obci není zřízena žádná mateřská ani základní škola, ač v minulosti obě tyto instituce v obci byly. Sídly v budově dnešního obecního úřadu a knihovny. Základní škola (jednotřídka) byla zrušena v roce 1977 pro zavádění nových školských soustav a pro malý počet dětí. Mateřská škola byla na místě základní školy zřízena v roce 1979 a fungovala do roku 1991. Od této doby děti navštěvují mateřskou školu převážně v sousedních obcích – Městečko Trnávka a Linhartice, popřípadě některou z mateřských školek v Moravské Třebové. Do základní školy dojíždí děti hlavně do Městečka Trnávky, jednotlivci pak na Základní školu U Kostela či Palackého v Moravské Třebové.

## 6.3 Zdravotnictví

V obci není žádné působiště obvodních lékařů. Za obvodním lékařem pro dospělé a dětským lékařem občané dojíždí do Městečka Trnávky či do Moravské Třebové. Po ukončení praxe stávající zubní lékařky v Městečku Trnávce byli občané nuceni vyhledat nového zubního lékaře. Část občanů měla to štěstí a vešla se do kapacity nového zubního lékaře v Městečku Trnávce, ostatní občané musejí dojíždět do Moravské Třebové, Mohelnice, Boskovic, Svitav, Olomouce či do Brna. Odborné lékařství jako je chirurgie, kardiologie, ORL, ortopedie, oční, gynekologie a další sídlí v Moravské Třebové. Někteří občané různé obory lékařství využívají také v Jevíčku (gynekologie), Svitavy, Olomouc, Litomyšl

(ortopedie, oční). Rehabilitace a fyzioterapie pak sídlí v OLÚ Jevíčko nebo soukromé ordinace v Moravské Třebové.

Rychlá záchranná služba je pro obec poskytována z Moravské Třebové s dojezdem do 10 minut. Nejbližší nemocnice je ve Svitavách, dále pak v Boskovicích. Pohotovostní službu lze využít ve Svitavách.

## 6.4 Sociální péče

Vzhledem k velikosti obce zde není zřízená žádná sociální péče pro občany v místě. Každým rokem obec přispívá Charitě v Moravské Třebové na provoz jejích sociálních služeb, které čas od času místní občané využívají. Do obce zajíždí také „zdravotní sestřička“, která se stará o dlouhodobě nemocné, nemohoucí či ležící občany.

## 6.5 Vybavenost obce

### Kulturní areál

V obci se nachází kulturní areál, který má své zázemí pro pořádání venkovních kulturních a společenských akcí. Nachází se zde dvě technická zázemí určená pro prodej a posezení. Součástí jedné této stavby jsou i toalety, které jsou přes letní měsíce otevřené pro návštěvníky areálu. Hned vedle je zbudovaný přístřešek s udírnou. Součástí kulturního areálu je taneční parket a lavičky se stoly. V nedávné době byly opraveny jak lavičky se stoly, tak oba prostory technického zázemí i s tanečním parketem.



Vedle kulturního areálu se nachází požární nádrž, která je využívána místními i návštěvníky z okolních obcí pro koupání v letních měsících. V zimních měsících je požární nádrž využívána otužilci a při dlouhodobě trvajících mrazech také k bruslení. V požární nádrži je však koupání na vlastní nebezpečí. Aktuálně probíhají povrchní opravy požární nádrže. O požární nádrž se každoročně starají členové SDH Rozstání.



### Knihovna

Knihovna se v současné době nachází v prvním patře budovy obecního úřadu. Otevírací doba knihovny je dvakrát do měsíce. Vybavení knihovny je prosté a nevyhovuje moderním předpokladům a možnostem, které by knihovna mohla nabídnout občanům obce. Nově je evidence/system již přes pc napojený program na městskou knihovnu v MT

### Dětské hřiště a obecní sportoviště



Dětské hřiště je součástí pozemku vedle budovy obecního úřadu. Dětské hřiště se postupně vybavuje novými modernějšími prvky pro děti. Na tomto pozemku je také nohejbalové hřiště, které není pravidelně udržované, a které



by bylo třeba zrekonstruovat. Na pozemku určeném pro sportovní využití chybí také prvky pro dospělé občany.

### Soukromé nohejbalové hřiště

Součástí areálu pálenice je také tartanové nohejbalové hřiště, kde se pravidelně pořádají nohejbalové turnaje a tréninky.

Pravidelné sporty, které se v obci provozují, jsou pouze tréninky místních členů SDH a nohejbal na soukromém pozemku.

### Kulturní a společenské aktivity

Veškeré kulturní a společenské akce v obci, pořádané místními spolky a obcí, jsou realizované v prostorách místního pohostinství, kde za tímto účelem byl vybudovaný v 90. letech sál. Podmínkou nájemní smlouvy pohostinství je, že nájemce musí umožnit místním dobrovolným organizacím (spolkům) i obci, vstup na tento sál, a to bezúplatně, v případě konání kulturních a společenských akcí. Toto neplatí pro soukromé a komerční účely. Pro venkovní kulturní a společenské akce je využíván celý komplex kulturního areálu. Obec místním dobrovolným organizacím tento kulturní areál poskytuje také zdarma. Opět toto neplatí pro soukromé účely. Údržbu kulturního areálu provádí obec ve spolupráci s členy SDH Rozstání.



## 7 ŽIVOTNÍ PROSTŘEDÍ

Důležitou vlastností krajiny je její ekologická stabilita. Jde o schopnost ekosystému vyrovnávat změny způsobené vnějšími činiteli a zachovávat své přirozené vlastnosti a funkce. Tato schopnost krajiny se vyjadřuje koeficientem ekologické stability (KES). Ten vychází z poměru ekologicky pozitivně využívaných ploch – lesy, trvalé travní porosty, zahrady, sady, vodní plochy, vinice a negativně využívaných ploch jako je orná půda, zastavěná území a nádvoří, chmelnice a ostatní plochy. Dle intervalu, kam hodnota KES spadá, se určí míra stability/lability území. Čím vyšší je hodnota KES, tím je území ekologicky stabilnější a obráceně.

Obec Rozstání má hodnotu koeficientu ekologické stability 0,75. Tzn., že území je málo stabilní vlivem nadprůměrného využívání území a dochází k porušení přírodních struktur.

### 7.1 Půdní fond

Výměra půdního fondu v katastru obce je 740,11 ha. Z toho převážnou část tvoří zemědělská půda - 503,54 ha a lesní pozemky – 193,82 ha, přičemž dle ČSÚ se do lesních pozemků započítává pozemek s lesním porostem, lesní průsek a nezpevněná lesní cesta. Dle inventury obce tvoří lesní plocha 71,868 ha.

Tabulka č. 14: Rozdělení půdního fondu v letech 2023 a 2024

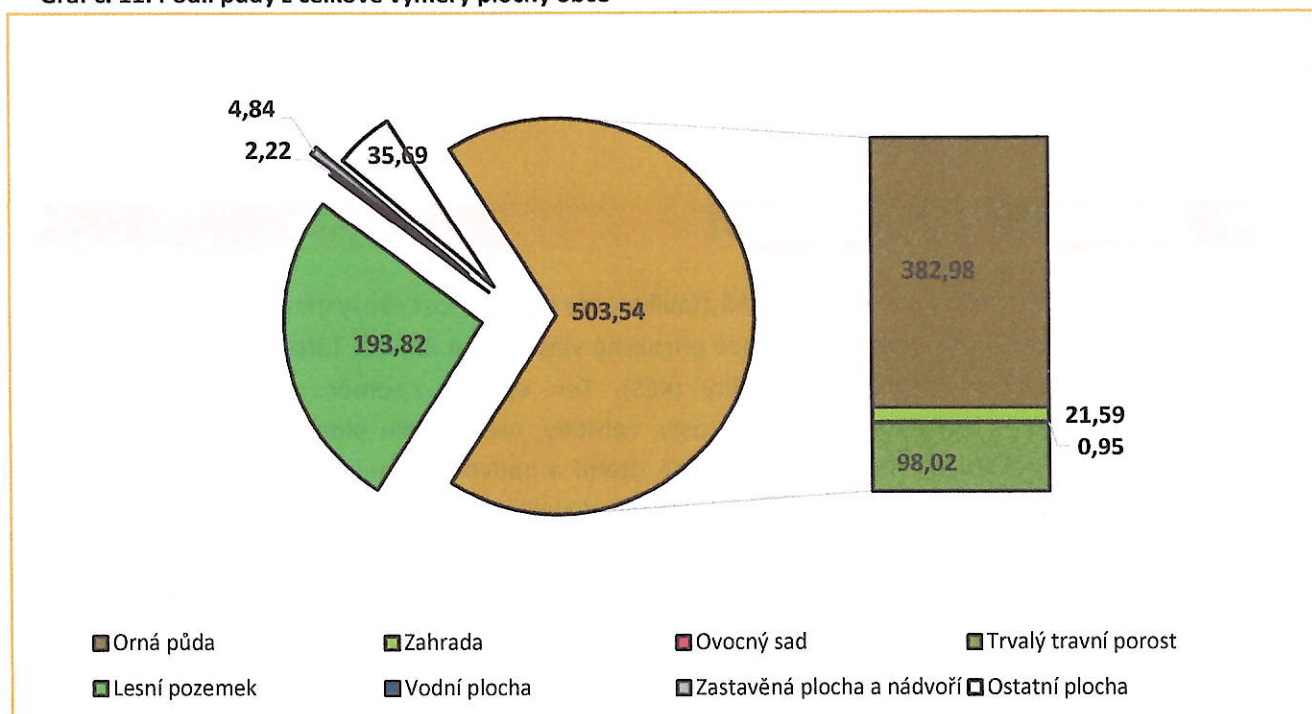
	31. 12. 2023	31. 12. 2024
<b>Celková výměra</b>	<b>740,12</b>	<b>740,11</b>
Zemědělská půda	<b>503,9</b>	<b>503,54</b>
Orná půda	383,15	382,98
Zahrada	21,53	21,59
Ovocný sad	0,95	0,95
Trvalý travní porost	98,27	98,02
Nezemědělská půda	<b>236,23</b>	<b>236,57</b>

	31. 12. 2023	31. 12. 2024
<b>Celková výměra</b>	<b>740,12</b>	<b>740,11</b>
Lesní pozemek	193,81	193,82
Vodní plocha	2,14	2,22
Zastavěná plocha a nádvoří	4,86	4,84
Ostatní plocha	35,42	35,69

Zdroj: [www.csu.cz](http://www.csu.cz), vlastní zpracování

Obci Rozstání také chybí zpracované komplexní pozemkové úpravy, které jsou důležité pro uspořádání pozemků všech vlastníků půdy. Pomocí pozemkových úprav se zajišťují podmínky pro zlepšení životního prostředí (zvýšení ekologické stability krajiny, funkční vodní hospodářství a ochrana půdního fondu).

Graf č. 11: Podíl půdy z celkové výměry plochy obce



Zdroj: [www.csu.cz](http://www.csu.cz); vlastní zpracování

Z celkové výměry obce tvoří zemědělská půda 68%, z toho 76% se jedná o ornou půdu.

### 7.1.1 Půdní typy a třídy ochrany půdy v obci

Na úrodnost a využití půdy má vliv zastoupení půdních typů a třídy ochrany půdy – její bonita. V tabulce č. 15 je uveden přehled půdních typů, které se na území obce nacházejí.

Tabulka 15 Zastoupení půdních typů v obci

Půdní typ	Zastoupení	Výměra
Černozemě	4,18 %	18,97 ha
Hnědozemě	11,43 %	51,84 ha
Luvizemě	32,05 %	145,41 ha
Kambizemě	29,98 %	136,03 ha
Silné svažitě půdy	5,75 %	26,09 ha



Půdní typ	Zastoupení	Výměra
Pseudogleje	7,56 %	34,31 ha
Fluvizemě	9,03%	40,96 %
Gleje	0,02 %	0,09 ha

Zdroj: [www.statistiky.vumop.cz](http://www.statistiky.vumop.cz)

Dle legislativy je definováno 5 tříd ochrany zemědělského půdního fondu.

**I. třída ochrany zemědělského půdního fondu** – bonitně nejcenější půdy, převážně na rovinatých nebo jen mírně sklonitých pozemcích, které je možno odejmout ze zemědělského půdního fondu pouze výjimečně, a to převážně pro záměry související s obnovou ekologické stability krajiny, případně pro liniové stavby zásadního významu.

**II. třída ochrany zemědělského půdního fondu** – zemědělské půdy, které mají nadprůměrnou produkční schopnost. Ve vztahu k ochraně zemědělského půdního fondu jde o půdy vysoce chráněné, jen podmíněně odnímatelné ze ZPF, a to s ohledem na územní plánování, jen podmíněně využitelné pro stavební účely.

**III. třída ochrany zemědělského půdního fondu** – jedná se převážně o půdy vyznačující se průměrnou produkční schopností, které je možné využít v územním plánování pro výstavbu a jiné nezemědělské způsoby využití.

**IV. třída ochrany zemědělského půdního fondu** – zahrnuje převážně půdy s podprůměrnou produkční schopností, jen s omezenou ochranou, využitelné pro výstavbu, a i jiné nezemědělské účely.

**V. třída ochrany zemědělského půdního fondu** – jedná se o půdy, které představují velmi nízkou produkční schopnost. Jsou to půdy s nízkým stupněm ochrany, s výjimkou vymezených ochranných pásem a chráněných území.

Tabulka 16: Zastoupení půd v rámci BPEJ

Třída ochrany	Zastoupení	Výměra
1. třída	11,38 %	51,64 ha
2. třída	15,28 %	69,34 ha
3. třída	47,89 %	217,29 ha
4. třída	14,19 %	64,40 ha
5. třída	11,25 %	51,04 ha

Zdroj: [www.statistiky.vumop.cz](http://www.statistiky.vumop.cz)

V obci Rozstání jsou nejvíce zastoupeny půdy III. třídy. Půdy vysoce chráněné, bonitně nejcenější půdy, a tím také nejúrodnější, jsou v obci Rozstání zastoupeny ve stejném poměru, jako půdy s podprůměrnou produkční schopností. Půdy I. třídy ochrany lze vyjmout ze ZPF pouze výjimečně, a to převážně pro záměry související s obnovou ekologické stability krajiny, případně pro liniové stavby zásadního významu.

Kvalitu půdy může mimo jiné ohrožovat také vodní a větrná eroze. V obci Rozstání nejsou erozní stavy dramatické.

**Vodní eroze** – zasahuje cca 47 % hodnocené plochy. Jedná se tak o výměru 213,43 ha. Eroze žádná či nepatrná se vyskytuje na 53 % plochy na výměře 240,77 ha.

**Větrná eroze** – klasifikace větrné eroze se dělí na půdy nejohroženější, silně ohrožené, ohrožené, mírně ohrožené, náchylné a bez ohrožení. Bez ohrožení je v obci 67,26 % hodnocené plochy, což 236,01 ha.

Půdy náchylné až ohrožené mají zastoupení 28,11 % (98,63 ha), půdy silně ohrožené zastupují 4,63 % (16,25 ha).

### 7.1.2 Vodní plochy

Obcí protéká Malíkovský potok, který se vlévá na katastru obce do řeky Třebůvky. Z řeky je veden také náhon do bývalého mlýna.

Další vodní plochou v obci je malý rybníček, který byl v roce 2017 vyčištěn. Prostranství kolem rybníčku bylo také upraveno.

Na soukromém pozemku při komunikaci II/371 směrem na Linhartice, byl zbudován také malý rybníček soukromým vlastníkem. Tento vlastník o vodní plochu i její okolí svědomitě pečuje.



V lokalitě pod Hamperkem se nachází vodní zdroj, který není využíváný z důvodu nadlimitní koncentrace dusičnanů.

Záplavové území se vykytuje kolem řeky Třebůvky. Velikost plochy aktivní záplavové zóny u řeky je 11,8 ha. Obec patří mezi území označené jako „území zvláštní povodně pod vodním dílem“. Toto území se nachází mimo zastavěnou část obce.

V případě přívalových dešťů voda z polí teče podél chodníků a krajnic silnice. Ve spodní části obce se může zvedat hladina potoka tak, že některým domácnostem hrozí vytopení sklepů či stávajících DČOV.

## 7.2 Ovzduší a hluk

Ovzduší v obci je mírně znečištěné převážně z vytápění domácností v zimních měsících.

Hodnota hluku v obci není změřena. Příčinou hluku může být pouze doprava. Komunikace II. třídy č. 371 prochází severním cípem zastavěného území obce a poté vede směrem k jihu již mimo intravilán. Přes intravilán obce vede komunikace III. třídy, která je využívána osobní, veřejnou i zemědělskou dopravou. V jihovýchodní části obce vede železnice v blízkosti zastavěného území obce. Hluk ze železniční dopravy, vzhledem k počtu projíždějící nákladní či osobní vlakové dopravy, není významný.

## 7.3 Chráněná území a biokoridory

V obci se nenachází významná přírodní lokalita ani chráněné území. Ale vzhledem k poloze obce, kdy je obec obklopena loukami a lesy, patří toto území do migračně významného území. Takto je označováno území, které je klíčové pro migraci živočichů, především pak savců.

V obci se též nachází lokální biocentra.

## 7.4 Odpadové hospodářství

Do roku 2019 svážela odpad z obce firma SUEZ Využití zdroje, a.s. Boskovice. Vzhledem k připravovaným změnám zákona týkajícího se odpadového hospodářství a velmi nedostatečné reakce firmy, se obec rozhodla připojit do DSO Malá Haná, která založila Technické služby Malá Haná, s.r.o. V roce 2021 tak byla každá domácnost vybavena nádobami na tříděný odpad – plast, papír, bioodpad, které obec získala přes dotace díky zapojení do DSO Malá Haná. Na dotace byl pořízen i kontejner na textil. Každá domácnost, která měla zájem, byla také vybavena kompostéry. Kompostéry byly pořízeny



obcí také na dotace, a to pro změnu ve spojení s obcemi Linhartice, Gruna a Radkov. Cílem změny firmy na svoz odpadu, pořízení kompostérů a nádob na tříděný odpad, bylo dostat legislativním požadavkům a snížit tak množství komunálního odpadu na občana na stanovenou hranici. V případě, kdyby se tak nestalo, obec by na toto doplatila sankcemi. Komunální odpad a plastový odpad je v obci vyvážen jednou měsíčně, papír pak jednou za dva měsíce a bioodpad v sezóně jednou za 14 dní, mimo sezónu jedenkrát za měsíc.

Na obci jsou také evidovaná dvě hnízda pro třídění odpadu. Obec vlastní kontejnery na plast, sklo, textil a olej z domácností. V obci ale chybí zázemí podobné sběrnému dvoru.

Obec je také zapojena do systému EKOKOM. Elektroodpad sbírá jednou za rok SDH Rozstání. Dvakrát do roka se v obci koná sběr nebezpečného a velkoobjemového odpadu.

## 8 SPRÁVA OBCE

### 8.1 Obecní úřad a jeho kompetence

Obec Rozstání má svou samosprávu obce, skládající se ze sedmičlenného zastupitelstva. Z řad zastupitelstva jsou voleni starosta a místostarosta. Jejich funkce jsou neuvolněné. Obecní úřad má zřízenou kontrolní a finanční komisi. Obecní úřad sídlí uprostřed obce v budově čp. 80. Obec Rozstání spadá do území ORP Moravská Třebová. Potřebné úřady – stavební, pracovní, dopravní a další, zajišťuje město Moravská Třebová.

Obec zaměstnává účetní obce a 1 -3 pracovníky pro udržování veřejného prostranství.

Obec je zřizovatelem JSDH – Jednotky sboru dobrovolných hasičů.

Obec se stala v roce 2025 plátcem DPH.

Jedinou hospodářskou činností obce je výroba elektrické energie z fotovoltaických panelů, umístěných na střeše místního pohostinství.

### 8.2 Hospodaření a majetek obce

Pro obec jsou zcela zásadní příjmy z RUD ze státního rozpočtu. Následující tabulka č. 17 udává rozdělení příjmů a jejich výši k 31. 12. 2024. Tabulka jasně udává, že nejdůležitější pro obec jsou daňové příjmy.

Tabulka č. 17: Příjmy obce v roce 2024

Příjmy v roce 2024			
Daňové příjmy	6 011 384 Kč	Daně z příjmů, zisku a kapitálových výnosů	2 559 701 Kč
		Daně, poplatky a jiná obdobná peněžitá plnění ze zboží a služeb v tuzemsku	2 400 063 Kč
		Příjem z majetkových daní	754 565 Kč
		Daně a poplatky z vybraných činností a služeb	297 053 Kč

Příjmy v roce 2024			
Nedaňové příjmy	1 629 175 Kč	Příjem z vlastní činnosti a odvody přebytků organizací s přímým vztahem	1 408 885 Kč
		Příjem z prodeje neinvestičního majetku a ostatní nedaňové příjmy	220 290 Kč
Přijaté transfery	406 420 Kč	Neinvestiční přijaté transfery	406 420 Kč
Kapitálové příjmy	158 370 Kč	Příjem z prodeje dlouhodobého majetku a ostatní kapitálové příjmy	158 370 Kč

Zdroj: [www.monitor.statnipokladna.cz](http://www.monitor.statnipokladna.cz)

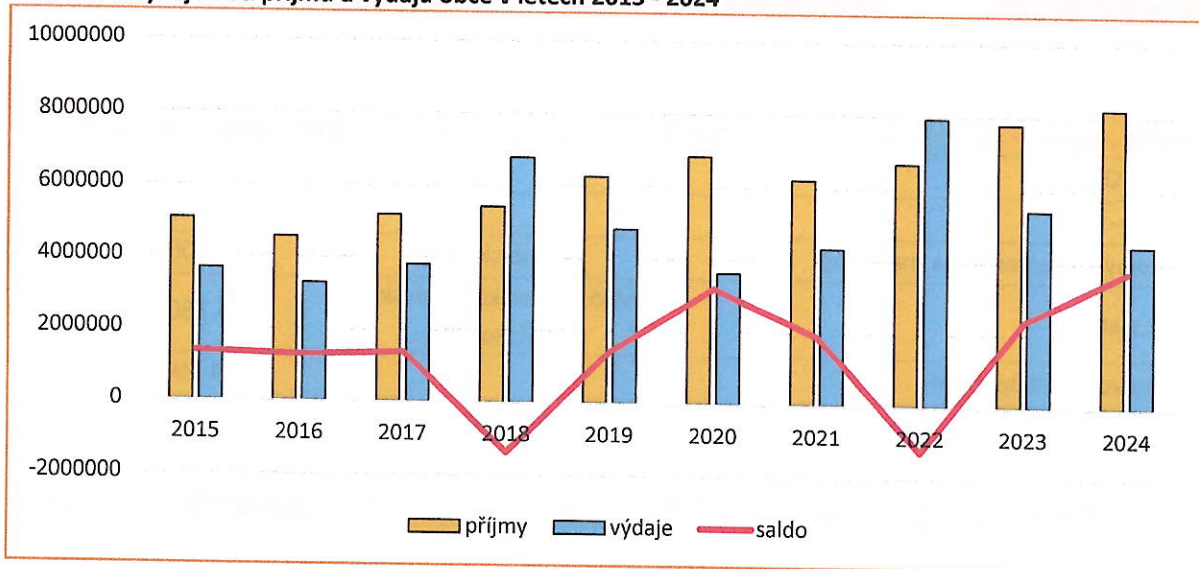
Tabulka č. 18: Výdaje obce v roce 2024

Výdaje v roce 2024			
Služby pro fyzické osoby	2 209 996 Kč	Ochrana životního prostředí	941 029 Kč
		Bydlení, komunální služby a územní rozvoj	876 428 Kč
		Kultura, církev a sdělovací prostředky	256 204 Kč
		Sport a zájmová činnost	136 333 Kč
Všeobecná veřejná správa a služby	1 613 354 Kč	Státní moc, státní správa, územní samospráva a politické strany	1 305 560 Kč
		Finanční operace	297 083 Kč
		Ostatní činnosti	10 710 Kč
Průmyslová a ostatní odvětví hospodářství	301 532 Kč	Vodní hospodářství	254 217 Kč
		Doprava	47 315 Kč
Zemědělství, lesní hospodářství a rybářství	240 2018 Kč	Správa v lesním hospodářství	130 000 Kč
		Podpora ostatních produkčních činností	110 218 Kč
Bezpečnost státu a právní ochrana	82 923 Kč	Požární ochrana a integrovaný záchranný systém	82 923 Kč
Sociální věci a politika zaměstnanosti	15 000 Kč	Ostatní služby a činnost v oblasti sociální péče	12 000 Kč
		Osobní asistence, pečovatelská služba a podpora samotného bydlení	3 000 Kč

Zdroj: [www.monitor.statnipokladna.cz](http://www.monitor.statnipokladna.cz)

Největší výdajovou položkou pro obec jsou služby pro fyzické osoby. Mezi tyto služby patří nakládání s odpady, péče o vzhled obce a veřejnou zeleň, veřejné osvětlení, rozvoj bydlení, komunální služby a územní rozvoj, péče o památky, knihovna a kultura všeobecně.

Graf č. 12: Vývoj salda příjmů a výdajů obce v letech 2015 - 2024



Zdroj [www.monitor.statnipokladna.cz](http://www.monitor.statnipokladna.cz)

Následující graf poukazuje na přehled příjmů a výdajů obce v letech 2015 – 2024. Záporný rozpočet byl pouze v letech 2018 a 2022, v ostatních letech obec intenzivně šetřila finanční prostředky z důvodu vize vybudování kanalizace v obci. Důvodem záporného rozpočtu v roce 2018 byla komplexní rekonstrukce zvonice, kde obec musela vynaložit 1,7 mil Kč. V roce 2022 se jednalo o výdaje ve výši 4 mil Kč pro zasíťování nových stavebních pozemků.

Obec nejvíce investuje do technické infrastruktury, obecního majetku a veřejného prostranství. Poměrně dobře se jí daří získávat finanční prostředky také z dotačních titulů.

Tabulka č. 19: Získané dotace v letech 2017 – 2025 (k 31. 5. 2025)

Projekt	Částka	Zdroj
<b>2017</b>		
Oprava technického a sociálního zázemí v kulturním areálu		150 000,- Kč
Pořízení ponorného zařízení s příslušenstvím		20 000,-Kč
Dotace – le		10 580,- Kč
Projektová dokumentace – kanalizace		245 000,- Kč
Restaurování památek		200 000,- Kč
Územní plán – návrh		56 000,- Kč
	Region MTJ	46 500,- Kč
Podpora zaměstnanosti - VPP	Úřad práce	439 613,- Kč
	<b>Celkem za rok 2017:</b>	<b>1 167 693,- Kč</b>
<b>2018</b>		
Oprava technického zázemí v kulturním areálu		170 000,- Kč
Dotace – les		4 300,- Kč
Pomník z první světové války		19 360,- Kč
Zvonice		225 000,- Kč
Kamenný kříž (červený)	Pardubický kraj	50 000,- Kč
Oprava knihovny		35 000,- Kč



Projekt	Částka	Zdroj
Podpora zaměstnanosti - VPP	Úřad práce	445 249,- Kč
<b>Celkem za rok 2018:</b>		<b>948 909,- Kč</b>
<b>2019</b>		
Oprava OÚ		160 000,- Kč
Dotace – les		168 481,- Kč
Kamenný kříž první etapa (nalezený)	Pardubický kraj	30 000,- Kč
Party stany	MAS Moravskotřebovsko a Jevíčko o.p.s.	24 780,- Kč
Protipovodňová opatření		774 599,- Kč
Podpora zaměstnanosti - VPP	Úřad práce	405 000,- Kč
<b>Celkem za rok 2019:</b>		<b>1 562 860,- Kč</b>
<b>2020</b>		
Dotace – les		324 651,- Kč
Projektová dokumentace – kanalizace		250 000,- Kč
Oprava plotu v kulturním areálu	MAS Moravskotřebovsko a Jevíčko o.p.s.	25 320,- Kč
Oprava stavby v kulturním areálu obce (bouda)	Pardubický kraj	80 000,- Kč
Podpora zaměstnanosti - VPP	Úřad práce	276 800,- Kč
<b>Celkem za rok 2020:</b>		<b>956 771,- Kč</b>
<b>2021</b>		
Radiostanice	Pardubický kraj	20000,- Kč
Vysoušeče a dataprojektor	MAS Moravskotřebovsko a Jevíčko o.p.s.	55 297,- Kč
Oprava stavby v kulturním areálu obce 2.etapa	Pardubický kraj	110 000, Kč
Dotace – les		241 408,- Kč
Restaurování sousoší Nejsvětější Trojce u Malíkovské zastávky	Pardubický kraj	100 000,- Kč
Projektová dokumentace – kanalizace		250 000,- Kč
Podpora zaměstnanosti - VPP	Úřad práce	312 170,- Kč
<b>Celkem za rok 2021:</b>		<b>1 088 875,- Kč</b>
<b>2022</b>		
Dotace – les		153 450,- Kč
Oprava garáže	Pardubický kraj	60 000,- Kč
Zasíťování pozemků		320 000,- Kč
Podpora zaměstnanosti - VPP	Úřad práce	94 099,- Kč
<b>Celkem za rok 2022:</b>		<b>627 549,- Kč</b>
<b>2023</b>		
Technika na údržbu veřejné zeleně – žací traktor stihl	Pardubický kraj	132 000, Kč
Dotace – les		172 970,- Kč
Podpora zaměstnanosti - VPP	Úřad práce	112 620,- Kč
<b>Celkem za rok 2023:</b>		<b>417 590,- Kč</b>
<b>2024</b>		

Projekt	Částka	Zdroj
Dotace – les		155 250,- Kč
Obnova veřejného osvětlení v obci		155 000,- Kč
Kamenný kříž u silnice na Městečko Trnávku	Pardubický kraj	50 000,- Kč
<b>Celkem za rok 2024:</b>		<b>360 250,- Kč</b>
<b>2025</b>		
Kolotoč, lavičky, křovinořez	MAS Moravskotřebovsko a Jevíčko o.p.s.	89 344,- Kč
Kanalizace	OPŽP	47 393 036,10 Kč
<b>Celkem za rok 2025 (k 31. 5. 2025):</b>		<b>47 482 380,1,- Kč</b>
<b>CELKRM OD ROKU 2017 – 31. 5. 2025</b>		<b>54 612 877,10 Kč</b>

Zdroj: účetnictví a podklady z obce; vlastní zpracování

Od roku 2017 získala obec finanční prostředky prostřednictvím dotačních titulů celkem ve výši 54 612 877,10 Kč. Nejvyšší dotační položkou jsou finance na vybudování kanalizace v obci. Po odečtení této položky se jedná o 7 130 497 Kč.

### 8.2.1 Majetek obce

Hodnota majetku obce je k 31. 5. 2025 je 44 428 542,13 Kč. Z toho hodnota dlouhodobého majetku nehmotného je 665 770,57 Kč a hmotného dlouhodobého majetku je 43 762 771,56 Kč.

#### Dlouhodobý majetek hmotný:

- Budova obecního úřadu, místního pohostinství, myslivna, hasičská zbrojnice
- Místní komunikace, mostky
- Kanalizace, vodovodní řady a FVE
- Veřejné osvětlení, zastávky
- Památky
- Pozemky
- Stroje a zařízení



#### Dlouhodobý majetek nehmotný:

- Územní plán
- Lesní hospodářský plán
- Protipovodňový plán
- Pasporty atd.





## 8.3 Bezpečnost v obci

### 8.3.1 Kriminalita

Obec Rozstání nemá prozatím velké problémy s kriminalitou s místními občany. V minulosti se několikrát stalo, že byl vykraden obchod (dnes se už v obci obchod neprovozuje) nebo místní pohostinství. Ojediněle se stávalo, že byl ukraden či vykraden soukromý majetek.

Problémem v rámci bezpečnosti je spíše v dopravním provozu. Většina řidičů nerespektuje dopravní značení a překračují nejvyšší povolenou rychlost v obci. Velice nebezpečné je to pak mezi zastávkami na komunikaci II/371 na přechodu pro chodce.

### 8.3.2 Živelné ohrožení

Obec není v přímém ohrožení přírodních živlů. Problém jsou pouze povodně po přívalových srážkách, kdy dochází k záplavě sklepů domácností při dolním toku Malíkovského potoka. V případě, kdy byly zatopeny také domácnosti v jiné části obce, souviselo to téměř vždy s nevhodnou zemědělskou činností a pěstováním plodin na rozlehlých polích kolem zastavěné části obce.

Občas se v zimním období obec potýká s námrazou a ledovkou.

## 8.4 Vnější vztahy

Obec Rozstání je členem DSO Region Moravskotřebovsko a Jevíčko, DSO Malá Haná a DSO Skupinový vodovod Moravskotřebovsko.

### Region Moravskotřebovsko a Jevíčko

Dobrovolný svazek byl založen v roce 1999 jako Sdružení obcí Moravskotřebovska a Jevíčka. V roce 2001 bylo Sdružení přetřansformováno na Svazek obcí Moravskotřebovska a Jevíčka. Region kopíruje území ORP Moravská Třebová a jeho cílem je hájení oprávněných ekonomických, sociálních, společenských a kulturních zájmů obyvatel regionu a řešení problémů přesahující rámec a možnosti jednotlivých obcí. Členy DSO je všech 33 obcí na území ORP Moravská Třebová. Obec Rozstání je součástí dobrovolného svazku od jeho založení. V současné době činí poplatek za obyvatele 25,- Kč/na rok.

### Dobrovolný svazek obcí Technické služby Malá Haná

Dobrovolný svazek obcí Technické služby Malá Haná byl založen 7. listopadu 2017 sedmnácti obcemi. Již 21. prosince 2017 vstoupilo do svazku dalších 6 obcí. Postupně se přidávaly další obce. Aktuální počet členských obcí je 53. Tyto obce reprezentují území s přibližně 50 tisíci obyvateli. Společnost **Technické služby Malá Haná s.r.o.** byla založena výše uvedeným Dobrovolným svazkem obcí se stejným názvem, tedy DSO Technické služby Malá Haná. Cílem společnosti Technické služby Malá Haná s.r.o. je zajistit kompletní a kompetentní nakládání s odpady. Zavést nové systémy, co nejvíce obyvatelům zjednodušit třídění, zlepšit využití odpadů, jako druhotné suroviny a tím pádem šetřit životní prostředí i finance obcí, potažmo nás všech.



### **DSO Skupinový vodovod Moravskotřebovska**

Předmětem činnosti svazku je správa, údržba, ekonomický provoz, obnova a rozvoj skupinového vodovodu, jakož uceleného propojeného vodovodního systému. Rekonstrukce společných vodovodních a kanalizačních zařízení k zabezpečení dodávky kvalitní pitné vody v rozsahu českých a evropských standardů. Zajištění plynulé dodávky pitné vody v dostatečném množství a kvalitě členským obcím. Svazek má 19 členů.

## **9 SWOT ANALÝZA**

### **SILNÉ STRÁNKY**

- Poloha obce
- Zájem mladších lidí o stavební parcely v obci
- Dobře fungující spolková činnost v obci
- Množství společenských aktivit
- Práce s dětmi a mládeží
- Investice do kulturního dědictví
- Investice do rozvoje infrastruktury
- Dobré pokrytí mobilními operátory
- Dobrá dopravní dostupnost
- Dobré životní prostředí
- Zavedený systém sběru, třídění a odvozu odpadů
- Vybavenost JSDH

### **SLABÉ STRÁNKY**

- Zvyšující se věkový průměr obyvatel a hodnota indexu stáří
- Vyšší nezaměstnanost oproti průměrným hodnotám nezaměstnanosti v ČR
- Žádné pracovní příležitosti v obci a malé v okolí
- Odchod vzdělaných a mladých lidí z obce
- Absence ubytovacích služeb
- Absence kanalizace a ČOV, plynu
- Havarijní stav starého chodníku
- Chybějící cyklostezka do Městečka Trnávky a Moravské Třebové
- Nedostatek parkovacích míst
- Chybějící infrastruktura pro elektrokola
- Chybějící základní služby v obci – např. obchod
- Chybějící víceúčelové hřiště a sportoviště pro dospělé
- Chybějící obecní byty a stavební pozemky
- Nepochopení některých občanů důvodu zavedení systému sběru a třídění odpadů a jejich bojkot
- Ekologicky málo stabilní území
- Špatný až havarijní stav některých obecních budov
- Častější výpadky internetu v domácnostech



- Nekvalitní technika pro údržbu veřejného prostranství
- Chybějící zázemí pro skladování techniky, materiálu, atd.
- Chybějící prostory jako např. sběrný dvůr

#### PŘÍLEŽITOSTI

- Propagace obce
- Využití finančních prostředků z různých dotací a grantů
- Spolupráce s okolními obcemi
- Spolupráce s místními i okolními organizacemi
- Spolupráce s místními i okolními podnikateli, řemeslníky atd.
- Podpora sjednocování komunit v obci pro pochopení jednotlivých kroků směřující k rozvoji a budování vztahu k obci

#### HROZBY

- Rozpad pospolitosti v obci – nezájem lidí o obec a její rozvoj
- Ekonomická situace státu
- Ukončení dotačních titulů po roce 2028
- Zavádění zpřísnujících norem pro výstavbu, rekonstrukce atd.
- Využívání těžké techniky v zemědělství ovlivňující komunikace v obci a propustnost půdy
- Energetická bezpečnost
- Absence krizového managementu
- Stárnutí obyvatelstva a nízká porodnost



## Strategická část

Strategická část obsahuje řešení problematických oblastí v rozvoji obce. Tato řešení jsou rozdělena do strategických cílů a jejich opatření dle jednotlivých oblastí. Prostřednictvím nadefinovaných cílů a opatření by měla obec řešit rozvojové problémy obce. Opatření obsahují aktivity – konkrétní návrhy, jak danou oblast (strategický cíl) řešit. Navržená opatření by měla vycházet z analytické části, SWOT analýzy a z výsledků dotazníkového šetření.

Než se přejde k navržení strategických cílů a jejich opatření, je třeba určit rozvojový směr obce prostřednictvím definování strategické vize. Strategická vize je stav, kterého by obec chtěla dosáhnout naplněním cílů a opatření.

### 10 STRATEGICKÁ VIZE OBCE

*„Obec Rozstání je klidné a bezpečné místo respektující potřeby obyvatel všech věkových kategorií. Svým rozvojem se stává moderní a vyhledávanou lokalitou pro bydlení mladých rodin. Zajišťuje dostatečný přístup služeb, kultury a udržuje místní tradice. Podporuje místní podnikatelskou činnost a sportovní vyžití. Spolupracuje s místními organizacemi a chrání kulturní dědictví pro další generace.“*

### 11 STRATEGICKÉ CÍLE A OPATŘENÍ

Na základě zpracované analýzy situace v obci a SWOT analýzy, byly navrženy tyto strategické cíle a opatření:

Strategický cíl	Opatření
<b>SC 1: Rozvoj a modernizace infrastruktury v obci</b>	O 1.1 Podpora rozvoje a modernizace technické infrastruktury
	O 1.2 Podpora rozvoje a modernizace dopravní infrastruktury
	O 1.3 Zajištění bezpečnostní infrastruktury
<b>SC 2: Modernizace vybavení a zázemí obce</b>	O 2.1 Rekonstrukce a údržba budov a dalšího zázemí obce
	O 2.2 Rekonstrukce a údržba kulturního dědictví
<b>SC 3: Zajištění kvalitního života v obci</b>	O 3.1 Zajištění stavebních pozemků a nových bytů, zajištění základních služeb v obci
	O 3.2 Podpora kulturního, společenského a sportovního života v obci
	O 3.2 Podpora podnikatelského prostředí a cestovního ruchu v obci
	O 3.3 Efektivní samospráva obce
<b>SC 4: Zajištění kvalitního životního prostředí a pořádku v obci</b>	O 4.1 Údržba a péče o veřejné prostranství
	O 4.2 Efektivní hospodaření na obecních pozemcích
	O 4.3 Rozvoj odpadového hospodářství



## 11.1 Strategický cíl 1: Rozvoj a modernizace infrastruktury v obci

Rozvoj a modernizace infrastruktury v obci je základním předpokladem pro celkový rozvoj obce a kvality života pro občany.

### 11.1.1 Opatření 1.1 Podpora rozvoje a modernizace technické infrastruktury

Technická infrastruktura tvoří páteřní systém fungování obce. Vzhledem ke zvyšujícím se nárokům na udržitelnost, bezpečnost a provozní efektivitu je nutné neustále rozvíjet a modernizovat technickou infrastrukturu tak, aby vyhovovala veškerým požadavkům dnešního, ale i budoucího stavu a fungování technické infrastruktury. Obec tvoří nezastupitelnou roli jako vlastník a správce této infrastruktury. V posledních letech se rozvíjí oblast inteligentních technologií – smart řešení, které lze využívat k preventivní údržbě technické infrastruktury.

<b>Aktivity</b>	<ul style="list-style-type: none"> <li>a) Výstavba a dokončení splaškové kanalizace s ČOV</li> <li>b) Rekonstrukce zbývající části vodovodního řadu</li> <li>c) Rekonstrukce VDJ</li> <li>d) Modernizace veřejného osvětlení ve zbývající části obce</li> <li>e) Údržba bezdrátového rozhlasu</li> <li>f) Pasportizace a digitalizace technické infrastruktury</li> <li>g) Zajištění kvalitního internetu v obci prostřednictvím optického kabelu</li> </ul>
<b>Indikátory</b>	<ul style="list-style-type: none"> <li>• počet m realizace výstavby kanalizační sítě</li> <li>• výstavba ČOV – ANO/NE</li> <li>• počet domácností napojených na veřejnou kanalizační síť</li> <li>• počet m zrekonstruovaného vedení veřejného osvětlení</li> <li>• počet nových sloupů veřejného osvětlení</li> <li>• počet m zrekonstruovaného vodovodního řadu</li> <li>• počet rekonstrukcí VDJ</li> <li>• pasportizace technické infrastruktury – ANO/NE</li> <li>• digitalizace technické infrastruktury – ANO/NE</li> <li>• Položení optického kabelu – ANO/NE</li> <li>• počet domácností připojených k optickému kabelu</li> </ul>
<b>Realizátor opatření</b>	<ul style="list-style-type: none"> <li>• Obec Rozstání</li> <li>• DSO Skupinový vodovod Moravskotřebovska</li> <li>• Cetin</li> </ul>
<b>Termín realizace</b>	<ul style="list-style-type: none"> <li>• 2025 - 2032</li> </ul>
<b>Zdroje financování</b>	<ul style="list-style-type: none"> <li>• Obec Rozstání</li> <li>• OPŽP</li> <li>• Fondy MŽP, MMR, MZe</li> <li>• Pardubický kraj</li> <li>• DSO Skupinový vodovod Moravskotřebovska</li> </ul>



### 11.1.2 Opatření 1.2 Podpora rozvoje a modernizace dopravní infrastruktury

Tak, jako technická infrastruktura, je pro kvalitu života v obci důležitá i infrastruktura dopravní. I zde obec hraje nezastupitelnou roli jako vlastník či správce místních komunikací a dalších objektů spadajících pod dopravní infrastrukturu. Kromě klasického vybavení dopravní infrastruktury je nutné také do budoucna řešit infrastrukturu ke stále rostoucí elektromobilitě, zvyšujícím se nárokům na bezpečnost na komunikacích či modernější pojetí vzhledu a bezpečnosti zastávek veřejné hromadné dopravy v obci.

<b>Aktivita</b>	<ul style="list-style-type: none"> <li>a) Opravy místních komunikací ve špatném stavu</li> <li>b) Rekonstrukce chodníku ve zbývajících částech obce, údržba nového chodníku</li> <li>c) Rekonstrukce mostů přes Malíkovský potok</li> <li>d) Výstavba cyklostezky do Městečka Trnávky</li> <li>e) Zřízení měřičů rychlosti při komunikaci II/371</li> <li>f) Pořízení retardérů na místní komunikaci kolem hřiště a kulturního areálu</li> <li>g) Zřízení parkovacích míst</li> <li>h) Pořízení nabíjecí stanice pro elektrokolá a elektroauta</li> <li>i) Rekonstrukce stávajících přístřešků – zastávek u komunikace II/371 a jejich okolí</li> <li>j) Dojednání rekonstrukce komunikace III. třídy procházející obcí</li> </ul>
<b>Indikátory</b>	<ul style="list-style-type: none"> <li>• Počet m opravených místních komunikací</li> <li>• Počet m zrekonstruovaného chodníku</li> <li>• Počet zrekonstruovaných mostů</li> <li>• Výstavba cyklostezky – ANO/NE</li> <li>• Pořízení měřičů rychlosti – ANO/NE</li> <li>• Počet pořízených retardérů</li> <li>• Počet nově zřízených parkovacích míst</li> <li>• Počet nabíjecích stanic na elektrokolá a elektroauta</li> <li>• Počet zrekonstruovaných přístřešků – zastávek</li> <li>• Počet m zrekonstruované komunikace III. třídy v obci</li> </ul>
<b>Realizátor opatření</b>	<ul style="list-style-type: none"> <li>• Obec Rozstání</li> <li>• SÚS Pardubického kraje</li> </ul>
<b>Termín realizace</b>	<ul style="list-style-type: none"> <li>• 2025 – 2032</li> </ul>
<b>Zdroje financování</b>	<ul style="list-style-type: none"> <li>• Obec Rozstání</li> <li>• Pardubický kraj</li> <li>• ORP Moravská Třebová</li> <li>• Fondy MD, MMR</li> </ul>



### 11.1.3 Opatření 1.3 Zajištění bezpečnostní infrastruktury

V souvislosti s aktuální situací využívání internetové sítě, energetickým vývojem a s tím spojenými hrozbami a nástrahami je nutná potřeba rozvíjet povědomí o zajištění základní bezpečnostní infrastruktury. Krizové plány se však netýkají pouze k zajištění základních potřeb pro obyvatele, ale také možných živelných pohrom, které mohou postihnout jedince v obci nebo její části (požár, povodně, silný vítr). Z tohoto důvodu je třeba myslet i na zajištění dočasného náhradního bydlení. V další řadě vzrůstá potřeba obezřetnosti se vzrůstající digitalizací. Je třeba neustále varovat především starší občany a seznamovat je s nástrahami internetu.

<p><b>Aktivity</b></p>	<ul style="list-style-type: none"> <li>a) Budování soběstačnosti v energetice (FVE panely na střeších obecních budov, ČOV, atd.)</li> <li>b) Zajištění dostatečné potřeby elektrocentrál na obci</li> <li>c) Zhotovení studie pro možnost zavedení komunitní energetiky v obci</li> <li>d) Zajištění kvalitního dovybavení JSDH pro krizové situace</li> <li>e) Zabezpečení dostatečného množství dobrovolnických skupin v případě odstraňování následků krizových situací</li> <li>f) Zajištění posílení ochrany dat veřejné správy - kyberbezpečnost</li> <li>g) Proškolení zástupců obce a členů JSDH v rámci krizového managementu na obci či ochrany obyvatelstva</li> <li>h) Zajištění krizového plánu obce pro různé situace (živelné pohromy, kyberútoky, dostupnost základních potřeb pro obyvatelstvo)</li> <li>i) Pořádání přednášek, besed pro obyvatele na téma kyberbezpečnost, chování na internetu, možnosti AI, atd.</li> </ul>
<p><b>Indikátory</b></p>	<ul style="list-style-type: none"> <li>• Počet FVE panelů</li> <li>• Počet nově pořízených elektrocentrál</li> <li>• Počet realizovaných kroků k zavedení komunitní energetiky v obci</li> <li>• Počet ks vybavení pro JSDH</li> <li>• Počet školení k tématu ochrany obyvatelstva</li> <li>• Zřízení krizového plánu</li> <li>• Počet přednášek pro občany týkající se digitálního prostředí</li> </ul>
<p><b>Realizátor opatření</b></p>	<ul style="list-style-type: none"> <li>• Obec Rozstání</li> </ul>
<p><b>Termín realizace</b></p>	<ul style="list-style-type: none"> <li>• 2025 – 2032</li> </ul>
<p><b>Zdroje financování</b></p>	<ul style="list-style-type: none"> <li>• Obec Rozstání</li> <li>• Pardubický kraj</li> </ul>

## 11.2 Strategický cíl 2: Modernizace vybavení a zázemí obce

Modernizací budov, vybavení a zázemí dojde nejen k jejich zhodnocení, ale také k energetické úspoře, lepšího vzhledu a využití samotných budov.

### 11.2.1 Opatření 2.1 Rekonstrukce a údržba budov a dalšího zázemí obce

Majetek obce, jako jsou budovy a další zázemí zajišťující kvalitu života v obci, je třeba pravidelně udržovat a rekonstruovat. V majetku obce jsou budovy, jako je budova obecního úřadu s budovou místního pohostinství, dům čp. 45 – myslivna, hasičská zbrojnice a dále vybavenost kulturního areálu.



<b>Aktivity</b>	<ul style="list-style-type: none"> <li>a) Kompletní rekonstrukce střechy na budově obecního úřadu s možností FVE panelů</li> <li>b) Kompletní rekonstrukce elektrifikace budovy obecního úřadu</li> <li>b) Kompletní rekonstrukce budovy čp. 45 (myslivna) a jejího okolí, změna užívání budovy</li> <li>c) Pravidelná údržba hasičské zbrojnice</li> <li>d) Dovybavení hasičské zbrojnice</li> <li>e) Pravidelná údržba technického zázemí v kulturním areálu</li> <li>f) Odhlučnění stěny boudy – technického zázemí určeného pro prodej</li> <li>g) Oprava a prodloužení terasy u budovy místního pohostinství</li> <li>h) Zvelebení a úprava zahrady za budovou obecního úřadu</li> <li>i) Rekonstrukce technického zázemí budovy obecního úřadu – úhelna, kotelna a okolí k využití skladování technického vybavení a dalšího materiálu potřebného pro údržbu obce</li> <li>j) Kompletní údržba požární nádrže</li> <li>h) Rekonstrukce posezení v kulturním areálu</li> </ul>
<b>Indikátory</b>	<ul style="list-style-type: none"> <li>• Realizace rekonstrukce střechy a krovů na budově OÚ – ANO/NE</li> <li>• Realizace rekonstrukce elektrifikace budovy OÚ – ANO/NE</li> <li>• Realizace kompletní rekonstrukce budovy čp. 45 – ANO/NE</li> <li>• Realizace odhlučnění stěny v boudě technického zázemí – ANO/NE</li> <li>• Realizace opravy terasy u budovy místního pohostinství – ANO/NE</li> <li>• Realizace úpravy zahrady za budovou OÚ – ANO/NE</li> <li>• Realizace rekonstrukce technického zázemí budovy OÚ – ANO/NE</li> <li>• Realizace rekonstrukce posezení v kulturním areálu – ANO/NE</li> </ul>
<b>Realizátor opatření</b>	<ul style="list-style-type: none"> <li>• Obec Rozstání</li> </ul>
<b>Termín realizace</b>	<ul style="list-style-type: none"> <li>• 2025 – 2032</li> </ul>
<b>Zdroje financování</b>	<ul style="list-style-type: none"> <li>• Obec Rozstání</li> <li>• Pardubický kraj</li> <li>• MMR</li> </ul>

### 11.2.2 Opatření 2.2 Rekonstrukce a údržba kulturního dědictví

V obci je několik kulturních a drobných památek. Nejvýznamnější z nich je zvonice místního významu a památník padlým z 1. světové války (Válečný hrob). Cílem tohoto opatření je zachování kulturního dědictví pro další generace, z čehož vyplývá potřeba rekonstruovat a udržovat tyto památky v dobrém stavu. Většina památek byla v nedávné minulosti rekonstruována. Na rekonstrukci dnes už čeká pouze jeden kříž na soukromém pozemku.

<b>Aktivity</b>	<ul style="list-style-type: none"> <li>a) Rekonstrukce kříže na pozemku parcelní č. 85</li> <li>b) Pravidelná údržba Válečného hrobu a jeho okolí</li> <li>c) Pravidelná údržba zvonice, včetně vnitřních prostor zvonice (kontrola zvonu, jeho upevnění apod.)</li> </ul>
-----------------	--



	d) Kontrola a případná rekonstrukce zvonu ve zvonici
<b>Indikátory</b>	<ul style="list-style-type: none"> <li>• Realizace rekonstrukce výše zmiňovaného kříže – ANO/NE</li> <li>• Pravidelná údržba Válečného hrobu a jeho okolí – ANO/NE</li> </ul>
<b>Realizátor opatření</b>	<ul style="list-style-type: none"> <li>• Obec Rozstání</li> </ul>
<b>Termín realizace</b>	<ul style="list-style-type: none"> <li>• 2025 – 2032</li> </ul>
<b>Zdroje financování</b>	<ul style="list-style-type: none"> <li>• Obec Rozstání</li> <li>• Pardubický kraj</li> <li>• MMR, MK</li> </ul>

### 11.3 Strategický cíl 3: Zajištění kvalitního života v obci

Kvalitního života v obci lze dosáhnout dostupností bydlení, základních služeb, podporou kulturních, společenských a sportovních aktivit či podporou podnikatelského života v obci. Kvalitní život v obci zajišťuje a zastřešuje fungování obecního úřadu, jehož zástupci jsou efektivní, pravidelně se vzdělávají a přemýšlí nad celkovým rozvojem obce samotné.

#### 11.3.1 Opatření 3.1 Zajištění stavebních pozemků a nových bytů, zajištění dostupnosti základních služeb v obci

V obci se v posledních letech vybudovalo několik stavebních parcel, ať už obecních nebo soukromých. Obec i tak stále eviduje nedostatek stavebních parcel. V současné době pracuje na vytvoření několika stavebních parcel na pozemku „za zvonici“. Plánuje se také zbudování obecních bytů v budově obecního úřadu. Jiné možnosti obec prozatím nemá. Z dotazníkového šetření navíc jasně vyplývá, že lidem v obci chybí obchod. Obec se může snažit hledat řešení v podobě zajištění této základní služby v obci.

<b>Aktivity</b>	<ul style="list-style-type: none"> <li>a) Rozparcelování pozemku parcelní č. 402/6</li> <li>b) Zasítování nově vzniklých stavebních pozemků z parcelní č. 402/6</li> <li>c) Rekonstrukce vnitřních prostor v patře budovy OÚ pro vznik nového bytu</li> <li>d) Hledání možností v obci pro koupi možných domů za účelem vzniku bytového domu</li> <li>e) Hledání možností a místa pro podporu znovuotevření obchodu v obci či jiného alternativního řešení</li> </ul>
<b>Indikátory</b>	<ul style="list-style-type: none"> <li>• Počet nových stavebních parcel</li> <li>• Počet nových obecních bytů</li> <li>• Obchod v obci – ANO/NE</li> </ul>
<b>Realizátor opatření</b>	<ul style="list-style-type: none"> <li>• Obec Rozstání</li> </ul>
<b>Termín realizace</b>	<ul style="list-style-type: none"> <li>• 2025 – 2032</li> </ul>
<b>Zdroje financování</b>	<ul style="list-style-type: none"> <li>• Obec Rozstání</li> <li>• Pardubický kraj</li> <li>• MMR</li> </ul>



### 11.3.2 Opatření 3.2 Podpora kulturního, společenského a sportovního života v obci

Nedílnou součástí aktivního života v obci jsou různé kulturní, společenské a sportovní činnosti. Tyto činnosti ve většině případů zajišťují dobrovolnické členové organizací v obci. Aby aktivní činnost a aktivní život v obci pokračoval, je nutná podpora dobrovolnických organizací v obci v podobě bezúplatného poskytování prostor těmto organizacím. Z důvodu zodpovědnosti za realizaci jakékoliv akce a bezúplatného zapůjčení prostor toto platí pouze pro zastřešující dobrovolnické organizace, které aktivity realizují převážně pro místní občany. Spolupráce mezi členy a obcí prozatím funguje výborně. Členové těchto organizací za poskytnutí takovýchto možností ze strany obce na oplátku pomáhají obci v dobrovolnických brigádách (sázení stromků, úklid veřejného prostranství, různé drobné opravy a údržba obecního majetku, atd.). Pro sportovní život v obci je nutné zajistit primární podmínky pro občany všech věkových kategorií.

<b>Aktivity</b>	<ul style="list-style-type: none"> <li>a) Pokračující aktivní podpora dobrovolnickým organizacím</li> <li>b) Aktivní podpora práce s dětmi a mládeží</li> <li>c) Pravidelná údržba prostor pro konání kulturních a společenských aktivit</li> <li>d) Rekonstrukce nohejbalového hřiště</li> <li>e) Vybudování víceúčelové hřiště v obci</li> <li>f) Vybudování workoutového hřiště pro dospělé</li> <li>g) Pořízení nových prvků na dětské hřiště</li> <li>h) Pořízení sportovních pomůcek (např. nohejbalová síť, basketbalové koše, apod.)</li> </ul>
<b>Indikátory</b>	<ul style="list-style-type: none"> <li>• Probíhající podpora dobrovolnickým organizacím – ANO/NE</li> <li>• Realizace rekonstrukce nohejbalového hřiště - ANO/NE</li> <li>• Zbudování víceúčelového hřiště - ANO/NE</li> <li>• Zbudování workoutového hřiště - ANO/NE</li> <li>• Počet nových prvků na dětském hřišti</li> </ul>
<b>Realizátor opatření</b>	<ul style="list-style-type: none"> <li>• Obec Rozstání</li> </ul>
<b>Termín realizace</b>	<ul style="list-style-type: none"> <li>• 2025 – 2032</li> </ul>
<b>Zdroje financování</b>	<ul style="list-style-type: none"> <li>• Obec Rozstání</li> <li>• Pardubický kraj</li> </ul>

### 11.3.3 Opatření 3.3 Podpora podnikatelského prostředí a cestovního ruchu

V obci je několik malých živnostníků bez zaměstnanců. V obci by měla fungovat podpora malých podnikatelských subjektů prostřednictvím propagace na webových stránkách, vzájemné výpomoci, spolupráce atd. Cestovní ruch v obci je třeba podporovat z hlediska ekonomického rozvoje obce. Jednak se jedná o nepřímou podporu podnikatelské činnosti v obci a z druhé strany návštěvníci obce nutí obec samotnou udržovat obec v pořádku a rozvíjet ji.

<b>Aktivity</b>	<ul style="list-style-type: none"> <li>a) Zřízení databáze s kontakty podnikatelských subjektů na webových stránkách obce (se souhlasem daného podnikatele, živnostníka)</li> <li>b) Aktivní spolupráce s místními podnikateli a živnostníky</li> </ul>
-----------------	---



	<p>c) Propagace mysliveckých zastavení v místních lesních lokalitách na webových stránkách obce</p> <p>d) Oživení trasy přes obec naučnou stezkou, informačními tabulemi o obci, zajímavosti, apod.</p>
<b>Indikátory</b>	<ul style="list-style-type: none"> <li>• Zřízení databáze podnikatelských subjektů – ANO/NE</li> <li>• Počet zřízených prvků podporující cestovní ruch v obci</li> </ul>
<b>Realizátor opatření</b>	<ul style="list-style-type: none"> <li>• Obec Rozstání</li> <li>• Myslivecký spolek Rozstání</li> </ul>
<b>Termín realizace</b>	<ul style="list-style-type: none"> <li>• 2025 – 2032</li> </ul>
<b>Zdroje financování</b>	<ul style="list-style-type: none"> <li>• Obec Rozstání</li> <li>• Pardubický kraj</li> </ul>

### 11.3.4 Opatření 3.4 Efektivní samospráva obce

Efektivní samospráva obce je podmíněná zpracováním strategických dokumentů, znalostí situace v obci, průběžným vzděláváním zastupitelů a zaměstnanců obce, a především zpětnou vazbou občanů na práci zastupitelů. Nedílnou součástí je spolupráce s okolními obcemi, členství v dobrovolnických svazcích, kde lze uplatnit společná řešení určité situace či problému regionálního významu. Cílem tohoto opatření je podpořit zpracování důležitých strategických dokumentů, spolupráci mezi obcemi a průběžné vzdělávání zastupitelů a zaměstnanců obce. Dále je nutné podpořit informační toky směrem k obyvatelům, aby se i oni mohli podílet na rozvoji obce.

<b>Aktivity</b>	<p>a) Pořízení důležitých strategických dokumentů obce</p> <p>b) Digitalizace kroniky</p> <p>c) Průběžné proškolení zaměstnanců obce, vedení obce a zastupitelů</p> <p>d) Spolupráce s ostatními obcemi</p> <p>e) Zapojení veřejnosti do dění obce a zvýšení zájmu občanů o dění v obci</p>
<b>Indikátory</b>	<ul style="list-style-type: none"> <li>• Počet nových či aktualizovaných strategických dokumentů</li> <li>• Digitalizace kroniky – ANO/NE</li> <li>• Počet spoluprací s ostatními obcemi</li> <li>• Počet členství v DSO</li> <li>• Počet vzdělávacích aktivit pro zaměstnance, vedení obce a zastupitele</li> </ul>
<b>Realizátor opatření</b>	<ul style="list-style-type: none"> <li>• Obec Rozstání</li> </ul>
<b>Termín realizace</b>	<ul style="list-style-type: none"> <li>• 2025 – 2032</li> </ul>
<b>Zdroje financování</b>	<ul style="list-style-type: none"> <li>• Obec Rozstání</li> <li>• Pardubický kraj</li> </ul>

### 11.4 Strategický cíl 4: Zajištění kvalitního životního prostředí a pořádku v obci

Kvalitní životní prostředí je neméně důležitým pilířem obce pro kvalitu života v obci. Správné postupy hospodaření na obecních pozemcích v katastru obce, zmírňování rizika živelných pohrom, čisté okolní prostředí a vnímání celkového vzhledu obce přispívají ke správně cestě rozvoje samotné obce a k pozitivnímu vnímání obce jako celku.

### 11.4.1 Opatření 4.1 Údržba a péče o veřejné prostranství v obci

Údržba veřejného prostranství a veřejné zeleně je důležitým prvkem faktorem pro vzhled obce. Zeleň plní také relaxační a ekologickou funkci. Pro údržbu zeleně a veřejného prostranství je potřeba pracovat se správnou komunální technikou. Péče o veřejné prostranství zahrnuje také péči o vodní toky a zdroje vody v obci. Problémem stále zůstávají občasné černé skládky často v extravilánu obce. Ne tak častým problémem jsou také psí exkrementy. V poslední době se také rozrůstá nepořádek na hřišti a v kulturním areálu po místních dětech.

<b>Aktivity</b>	<ul style="list-style-type: none"> <li>a) Pořízení vhodné komunální techniky pro údržbu veřejného prostranství</li> <li>b) Průběžná péče o veřejnou zeleň</li> <li>c) Výsadba zeleně podél místních a účelových komunikací</li> <li>d) Úprava či revitalizace okolí rybníka, pořízení přírodních (herních) prvků, pořízení posezení</li> <li>e) Údržba břehů rybníka</li> <li>f) Pravidelná údržba vodního toku v obci</li> <li>g) Odstranění a zamezení černých skládek v extravilánu obce</li> <li>h) Péče o lesní porosty, pozemky a cesty</li> <li>i) Oprava poškozených propustků</li> <li>j) Zapojení místních dětí a mládeže do úklidu obce</li> </ul>
<b>Indikátory</b>	<ul style="list-style-type: none"> <li>• Počet ks nově pořízené komunální techniky</li> <li>• Počet ks nově vysázené zeleně</li> <li>• Realizace revitalizace okolí rybníka – ANO/NE</li> <li>• Pořízení posezení, herních prvků v okolí rybníka – ANO/NE</li> <li>• Pravidelná péče o lesní pozemky</li> <li>• Počet odstraněných černých skládek</li> <li>• Počet opravených propustků</li> </ul>
<b>Realizátor opatření</b>	<ul style="list-style-type: none"> <li>• Obec Rozstání</li> <li>• SDH Rozstání</li> <li>• Povodí Moravy</li> </ul>
<b>Termín realizace</b>	<ul style="list-style-type: none"> <li>• 2025 – 2032</li> </ul>
<b>Zdroje financování</b>	<ul style="list-style-type: none"> <li>• Obec Rozstání</li> <li>• Pardubický kraj</li> <li>• Povodí Moravy</li> <li>• MZe, MMR, MŽP</li> </ul>

### 11.4.2 Opatření 4.2 Efektivní hospodaření na obecních pozemcích

Po vyjasnění vlastnických práv k pozemkům a vytvoření efektivních podmínek pro hospodaření s půdou je důležité zpracování komplexních pozemkových úprav.

<b>Aktivity</b>	a) Vyhotovení komplexních pozemkových úprav
<b>Indikátory</b>	• Zpracované komplexní pozemkové úpravy
<b>Realizátor opatření</b>	• Obec Rozstání
<b>Termín realizace</b>	• 2025 - 2032



<b>Zdroje financování</b>	<ul style="list-style-type: none"> <li>• Obec Rozstání</li> <li>• Pardubický kraj</li> <li>• MŽP, MZe</li> </ul>
---------------------------	--

### 11.4.3 Opatření 4.3 Rozvoj odpadového hospodářství

Obec před 5 lety vstoupila do DSO Technické služby Malá Haná, která založila firmu TSMH s.r.o. pro sběr, třídění a svážení odpadů. Obec má tak možnost kontroly nad odpady, které se vyprodukují v obci. Přistoupila k řádnému třídění odpadů, domácnostem byly pořízené nádoby na tříděný odpad a kompostéry. V obci je k dispozici kontejner na textil, plast, sklo a domácí oleje. Elektroodpad každoročně sbírají členové SDH. Velkoobjemový a nebezpečný odpad je sbírán dvakrát do roka. Přesto mají někteří občané pocit, že kontejnerů je nedostatek, počet svozů je málo, poplatky jsou drahé. Navýšení svozu nepřipadá v úvahu z důvodu prodražení a tím pádem i navýšení poplatků. Někteří lidé bojkotují třídění a nechápou, že tuto službu prodražují nejen sobě, ale i ostatním. Je třeba se zamyslet nad tím, jak motivovat a přesvědčovat občany hlavně k nevytváření zbytečného odpadu. To je jediná cesta, jak snížit poplatky za odpadové hospodářství. V obci také chybí „odkladiště“ odpadu, elektroodpadu do doby, než je hromadně svezeno.

<b>Aktivita</b>	<ul style="list-style-type: none"> <li>a) Kompletní rekonstrukce technického zázemí budovy OÚ a přilehlé zahrady ke zřízení prostoru pro dočasné skladování odpadu, materiálu atd.</li> <li>b) Nastavení vhodného motivačního programu pro občany pro třídění odpadů a zajišťování osvěty k této problematice</li> <li>c) Zřízení nového hnízda pro kontejnery</li> <li>d) Doplnění počtu nádob, kontejnerů na tříděný odpad</li> <li>e) Doplnění kontejnerů na tříděný odpad dle nové legislativy</li> </ul>
<b>Indikátory</b>	<ul style="list-style-type: none"> <li>• Realizace rekonstrukce technického zázemí budovy OÚ a přilehlé zahrady – ANO/NE</li> <li>• Počet nových hnízd</li> <li>• Počet nových nádob, kontejnerů na tříděný odpad</li> </ul>
<b>Realizátor opatření</b>	<ul style="list-style-type: none"> <li>• Obec Rozstání</li> </ul>
<b>Termín realizace</b>	<ul style="list-style-type: none"> <li>• 2025 - 2032</li> </ul>
<b>Zdroje financování</b>	<ul style="list-style-type: none"> <li>• Obec Rozstání</li> <li>• Pardubický kraj</li> <li>• MŽP, MMR</li> </ul>

## 12 REALIZACE PROGRAMU ROZVOJE OBCE

Za realizaci a aktualizaci programu odpovídá starosta obce. Dohled na plnění a aktualizaci programu má Zastupitelstvo obce, které také shromažďuje podněty občanů k aktualizaci programu.

Pro zdárné plnění realizace PRO je nezbytně nutné, aby se aktéři seznámili s tímto dokumentem a mohli pokračovat ve své činnosti dle schváleného dokumentu PRO.

Toto platí také pro veškeré změny ve složení zastupitelstva obce a ve vedení obce. K těmto situacím dochází pravidelně po komunálních volbách. Dříve, než nový starosta se zastupitelstvem začnou plánovat svoji práci pro příští roky, musí se seznámit s tímto dokumentem PRO.

### 12.1 Průběh vyhodnocení PRO

Vyhodnocování PRO bude probíhat min 1x za 2 roky. Způsob sledování plnění realizace programu si zvolí zastupitelstvo obce. Za průběžné vyhodnocování PRO zodpovídá starosta a místostarosta obce. Pro sledování plnění PRO a následné vyhodnocení slouží nastavené indikátory u každého opatření. Plněním zvolených aktivit dochází k realizaci PRO. Po každém vyhodnocení plnění aktivit PRO bude zpracována zpráva o plnění realizace PRO.

### 12.2 Aktualizace PRO

Aktualizace dokumentu PRO bude probíhat nejméně jednou za dva roky. Nejlépe při vyhodnocení plnění realizace PRO. Každá aktualizace (změna) bude v dokumentu zaznamenána formou změnového hlášení a aktualizovaný dokument bude označen „Verze XY“.

Aktualizaci bude provádět osoba pověřená starostou obce, která bude mít k dispozici stávající dokumenty a bude seznámena s aktuálními potřebami obce. Aktualizace by měla probíhat dle nastavených pravidel, neměla by zcela měnit rozvojové potřeby obce, spíše je doplňovat.

Je zcela nežádoucí uchýlit se k aktualizaci dokumentu PRO na základě změny v politické situaci obce. Např. po volbách, kdy dojde také k větším personálním změnám. Dokument PRO má sloužit jako nástroj pro rozvoj obce a měl by být důležitým a akceptovaným Programem rozvoje obce.

### 12.3 Zveřejnění PRO

Dokument Program rozvoje obce bude zveřejněn na webových stránkách obce [www.rozstani.com](http://www.rozstani.com). V listinné podobě bude k dispozici k nahlédnutí na obecním úřadě v době úředních hodin. Veškeré aktualizace a zprávy o vyhodnocení PRO budou vyhotoveny jak v listinné podobě, které budou dostupné na Obecním úřadě v Rozstání, tak také v elektronické podobě na webových stránkách obce.



## 13 Seznam tabulek

TABULKA 1: ZÁKLADNÍ INFORMACE O OBCI.....	7
TABULKA Č. 2: ROZLOŽENÍ VĚKOVÉ STRUKTURY OBYVATELSTVA K 31. 5. 2025 .....	17
TABULKA Č. 3 PRŮMĚRNÝ VĚK OBČANŮ V LETECH 2015 – 2024.....	17
TABULKA Č. 4: INDEX STÁŘÍ OBYVATELSTVA V LETECH 2015 - 2024 .....	18
TABULKA Č. 5: VZDĚLANOSTÍ STRUKTURA OBYVATEL DLE DAT SLDB 2021 .....	18
TABULKA Č. 6: PŘEHLED AKCÍ V OBCE ROZSTÁNÍ .....	19
TABULKA Č. 7: PODNIKATELSKÉ SUBJEKTY DLE PŘEVAŽUJÍCÍ ČINNOSTI K 31. 12. 2024.....	21
TABULKA Č. 8: PODNIKATELSKÉ SUBJEKTY V OBCE DLE PRÁVNÍ FORMY K 31. 12. 2024 .....	21
TABULKA Č. 9: NEZAMĚŠTNANOST V JEDNOTLIVÝCH MĚSÍCÍCH V OBCE V LETECH 2023 – 2025 (K 31. 4. 2025) .....	22
TABULKA Č. 10: TYPY STANIC ELEKTRICKÉ ENERGIE NA KATASTRU OBCE ROZSTÁNÍ.....	23
TABULKA Č. 11: POČET AUTOBUSOVÝCH SPOJŮ DO NEJBLIŽŠÍCH MĚST K 1. 6. 2025 .....	27
TABULKA Č. 12: POČET VLAKOVÝCH SPOJŮ DO NEJBLIŽŠÍCH MĚST K 1. 6. 2025 .....	28
TABULKA 13 VÝVOJ POČTU DOMŮ OD ROKU 1869 (PRVNÍ SLDB) .....	29
TABULKA Č. 14: ROZDĚLENÍ PŮDNÍHO FONDU V LETECH 2023 A 2024 .....	31
TABULKA 15 ZASTOUPENÍ PŮDNÍCH TYPŮ V OBCE.....	32
TABULKA 16: ZASTOUPENÍ PŮD V RÁMCI BPEJ .....	33
TABULKA Č. 17: PŘÍJMY OBCE V ROCE 2024 .....	35
TABULKA Č. 18: VÝDAJE OBCE V ROCE 2024 .....	36
TABULKA Č. 19: ZÍSKANÉ DOTACE V LETECH 2017 – 2025 (K 31. 5. 2025) .....	37

## 14 Seznam grafů

GRAF Č. 1: VÝVOJ POČTU OBYVATELSTVA OD PRVNÍHO SČÍTÁNÍ LIDU AŽ DO ROKU 2021 .....	13
GRAF Č. 2: VÝVOJ POČTU OBYVATELSTVA OD ROKU 2015.....	13
GRAF Č. 3: POROVNÁNÍ VÝVOJE POČTU OBYVATEL V OBCE S VYŠŠÍMI ÚZEMNĚ SAMOSPRÁVNÍMI CELKY .....	14
GRAF Č. 4: PŘIROZENÝ PŘÍRŮSTEK OBYVATEL V OBCE V LETECH 2015 - 2024 .....	14
GRAF Č. 5: MIGRAČNÍ PŘÍRŮSTEK V LETECH 2015 - 2024 .....	15
GRAF Č. 6: VÝVOJ CELKOVÉHO PŘÍRŮSTKU OBYVATEL V LETECH 2015 – 2024.....	15
GRAF Č. 7 STRUKTURA OBYVATELSTVA DLE POHLAVÍ V OBCE .....	16
GRAF Č. 8 STRUKTURA OBYVATELSTVA DLE VĚKU.....	16
GRAF Č. 9 POROVNÁNÍ VÝVOJE PRŮMĚRNÉHO VĚKU S VYŠŠÍMI ÚZEMNĚ SAMOSPRÁVNÍMI CELKY.....	17
GRAF Č. 10: VÝVOJ HODNOT NEZAMĚŠTNANOSTI V LETECH 2015 – 31. 4. 2025 .....	22
GRAF Č. 11: PODÍL PŮDY Z CELKOVÉ VÝMĚRY PLOCHY OBCE .....	32
GRAF Č. 12: VÝVOJ SALDA PŘÍJMŮ A VÝDAJŮ OBCE V LETECH 2015 - 2024 .....	37

## 15 Seznam obrázků

OBRÁZEK 1: POLOHA OBCE.....	8
-----------------------------	---